## 注意事項

1. Central Nippon Expressway Pass（CEP）に関するお問合せは、各レンタカー会社または下記のお問合せフォームからお寄せください。
http://highwaypost.c-nexco.co.jp/sys/inquiry/en-entry/agree/（右記QRコード参照）

2. 以下の場合は、CEP対象区間の一部を走行したか否かに関わらず、当該利用全体についてCEPの適用対象外とします。
●周遊エリア外から乗って、周遊エリア外で降りた場合　●あらかじめ登録された期間外の利用の場合

お問合わせフォーム▶

3. CEP周遊エリア内のインターチェンジから流入し、周遊エリア以外のインターチェンジで流出した場合、又は、周遊エリア以外のインターチェンジから流入し、周遊エリア内のインターチェンジで流出した場合は、周遊エリア外の区間のご利用分については、CEPに含まれませんので、CEP区間外を利用分の料金を、レンタカーとETCカード返却時に後払いいただきます。高速道路利用状況の確認とCEP不適用高速道路料金の計算に時間を要する場合もございますので、お早目にレンタカー店舗にお戻りください。
※能登、和倉温泉、関西空港、大阪、羽田空港、成田空港や軽井沢等の長野県北部・東部を旅行予定の方は、CEP対象外の走行が発生いたします。　また、CEPを利用しない方が高速道路料金の支払い総額が安くなる場合もあります。

4. 利用する前に、利用約款とETCシステム利用規定を読んで理解してください。CEPご利用開始後の、利用期間等の変更・キャンセルはできません。

5. 料金所の路側表示ではCEPを利用していない方に対する料金が表示されます。
CEPの利用条件を満たしている場合は、レンタカー返却時に、表示された料金は請求されません。

6. 冬季（12～3月）については、スタッドレスタイヤを装着したレンタカーをご利用ください。

## GPS付きカーナビゲーションでのおススメ!目的地設定

YouTube

①「設定」から「言語(Language)」を選択し、使用言語を選択してください。
②目的地の設定は、電話番号やマップコードがおススメです!この冊子の観光施設には、マップコードが記載されています。
操作方法は機種によって異なりますので、レンタカー会社にお尋ねください。

代表的な操作方法の一部をYouTube「Driving Shoryudo-Central Japan-」でも紹介しています。

## Central Nippon Expressway Pass 高速道路【料金所】の通過方法

CEPをご利用の方は、ETCカードの貸出しサービスにより、レンタカーは「ETC専用」または「ETC/一般」のレーンをご利用ください。万が一、通信エラーにより入口料金所を正常に通過できなかった場合など、特別なご利用の場合は「一般」の表示のあるレーンをご利用いただき、ETC車載器から、ETCカードを抜いて、係員の処理をお待ち下さい。
ETCレーンの通過スピードは時速20km以下です。

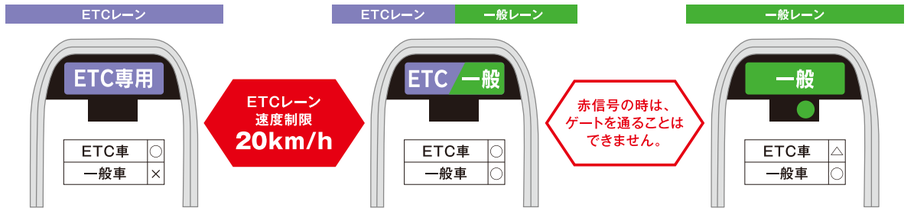


## 覚えておきたい日本の交通標識

**一方通行**
車は矢印の示す方向の通行ができます。逆方向からの通行はできません。

**一時停止**
停止線の直前又は交差点の手前で一旦停止しなければなりません。

## 気を付けたい!交通ルール

### 注意1　日本では、スピード違反の罰則金が高い

| スピード違反の種類 | | 反則金の額 大型 | 反則金の額 普通 |
|---|---|---|---|
| 速度超過 | 40km以上50km未満 | 罰則 | |
| | 35km以上40km未満 | ¥40,000 | ¥35,000 |
| | 30km以上35km未満 | ¥30,000 | ¥25,000 |
| | 25km以上30km未満 | ¥25,000 | ¥18,000 |
| | 20km以上25km未満 | ¥20,000 | ¥15,000 |
| | 15km以上20km未満 | ¥15,000 | ¥12,000 |
| | 15km未満 | ¥12,000 | ¥9,000 |

※「罰則」と明記されているところは反則金制度が適用されず、通常の刑事罰が科せられます。
罰則:6か月以下の懲役（過失の場合は3か月以下の禁錮）又は10万円以下の罰金。

### 注意2　日本の道路は駐車禁止です

日本の道路は基本的に駐車禁止と考えてください。観光地や宿泊先では、指定された駐車場や周辺の時間貸し駐車場を利用しましょう。駐車違反は、駐車代より高額の罰金となります!

黄色い張り紙が貼られるとはがしても違反は無効になりません。そうならないために駐車場に必ず駐車してください。

## 高速道路の情報板の表示例

事故により、この先の高速道路が通行禁止になっています。この表示を確認したら、高速道路を下りて、一般道を利用します。

亀山ジャンクションと鈴鹿インターの間で渋滞が3km発生しています。渋滞区間3kmを通過するのに10分ほど掛かっています。

白鳥インターチェンジと飛騨清見インターチェンジの間を走行する場合は、スタッドレスタイヤなどの冬用タイヤやタイヤにチェーンを巻いて通過する必要があります。

中津川インターチェンジと園原インターチェンジの間が強い雨のため、制限速度が50km/hとなっています。日本の高速道路の制限速度は、表示がなければ100km/hです。80kmなどそれ以下の場合もあります。

# Driving SHORYUDO Central Japan

## 速旅 CEP〈Central Nippon Expressway Pass〉

## レンタカーで高速道路定額乗り放題！

日本でドライブを楽しもう！

CEPウェブサイト

Toyama Bay Sushi
(sample image)

Takayama

Kanazawa
Kenrokuen Garden (sample image)
Photo provided by Kanazawa City Government

Matsumoto
Matsumoto Castle (sample image)
Photo provided by the Nagano Tourism Organization

Nagoya

Crab dish (sample image)
Photo provided by the Ishikawa Prefecture Tourism League

Shirakawa-go

Shizuoka
Miho no Matsubara (sample image)
Photo provided by the Shizuoka Prefectural Tourism Association

Fukui

Mie
Ise Jingu-Naiku (Ujibashi Bridge)

Shiga

**マップコードを利用しよう！**

MAPCODE 0000000*00

マップコード対応カーナビに数字を入力!!!

対応カーナビにコードを入力すれば、マップだけではわかりづらい場所へピンポイントでご案内！

『マップコード』および[MAPCODE]は（株）デンソーの登録商品です。

2022年10月

# 周遊エリア

周遊エリア内は
乗り降り自由です。

**中部日本2,000km以上の高速道路が定額で乗り放題!!**
**レンタカー1台につき3人以上のグループ旅行が特におトクです!!**

## レンタカー料金にプラス下記の金額で対象の高速道路が乗り放題!!

■料金表（レンタカー料金は含まれていません）

| 日数 | CEP 周遊エリア | オプション対象路線 Nagoya Expressway Pass (NEP) | オプション対象路線 Aichi Toll Road Pass (AIP) |
|---|---|---|---|
| 2日券 | 5,100円 | +1,530円 | +1,500円 |
| 3日券 | 6,100円 | | |
| 4日券 | 7,100円 | | |
| 5日券 | 8,100円 | | |
| 6日券 | 9,200円 | | |
| 7日券 | 10,200円 | | |
| 8日券 | 11,200円 | +2,040円 | +2,000円 |
| 9日券 | 12,200円 | | |
| 10日券 | 13,200円 | | |
| 11日券 | 14,300円 | | |
| 12日券 | 15,300円 | | |
| 13日券 | 15,800円 | | |
| 14日券 | 16,300円 | | |

※料金は2022年10月1日のものです。
※NEPやAIPの乗り放題だけを申込むことはできません。
※CEPの1日はレンタカーの貸出し時間に関わらず、午前0時から午後11時59分までです。
※ETCカード貸出料については、各レンタカー会社にお問い合わせください。


レンタカーの一例

## 名古屋近郊拡大図

中部国際空港や名古屋市内からご利用の方には、中部国際空港から名古屋市内にかけての高速道路も乗り放題にできる追加料金のオプション申込みをおススメします。

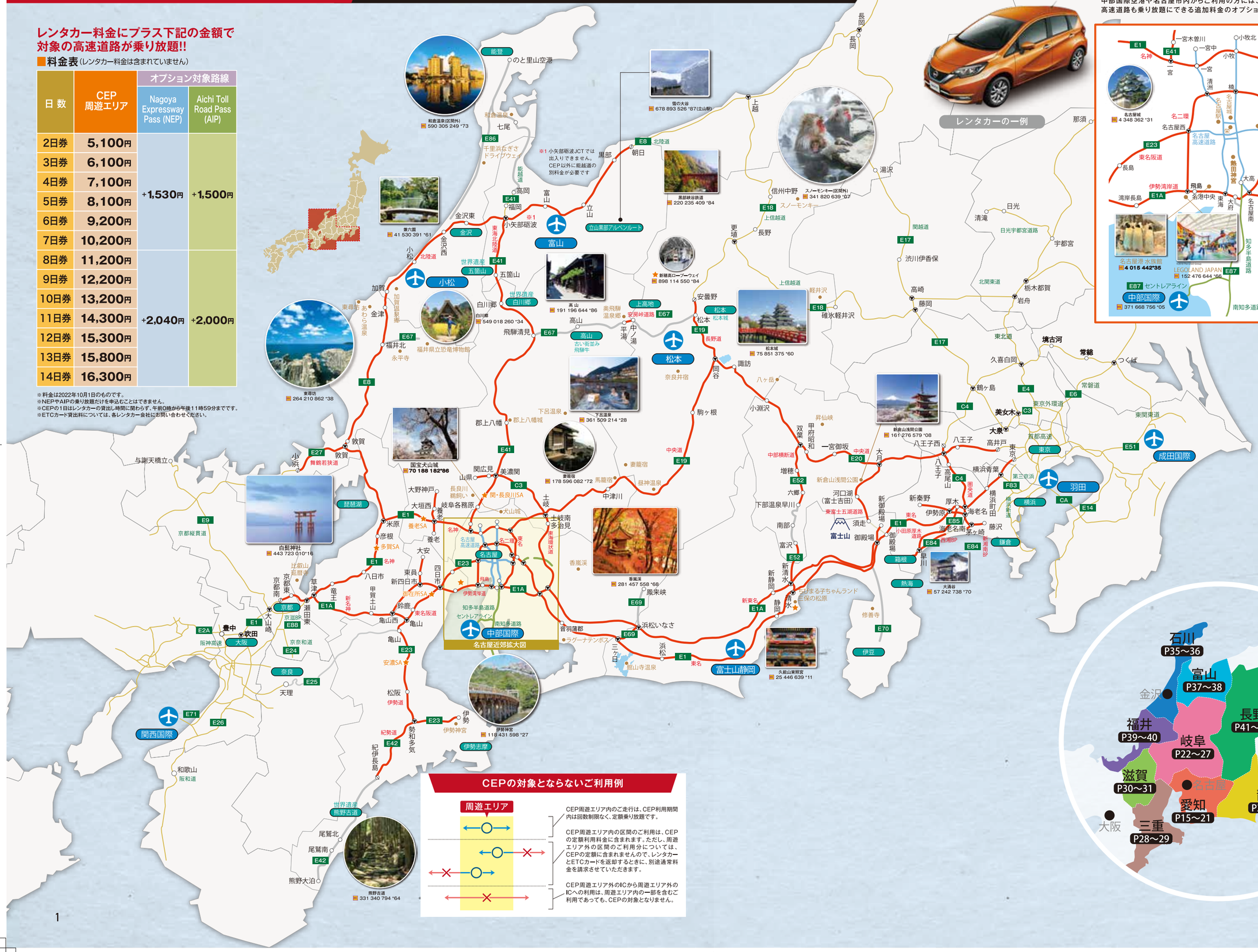


## CEPの対象とならないご利用例




CEP周遊エリア内のご走行は、CEP利用期間内は回数制限なく、定額乗り放題です。

CEP周遊エリア内の区間のご利用は、CEPの定額利用料金に含まれます。ただし、周遊エリア外の区間のご利用分については、CEPの定額に含まれませんので、レンタカーとETCカードを返却するときに、別途通常料金を請求させていただきます。

CEP周遊エリア外のICから周遊エリア外のICへの利用は、周遊エリア内の一部を含むご利用であっても、CEPの対象となりません。

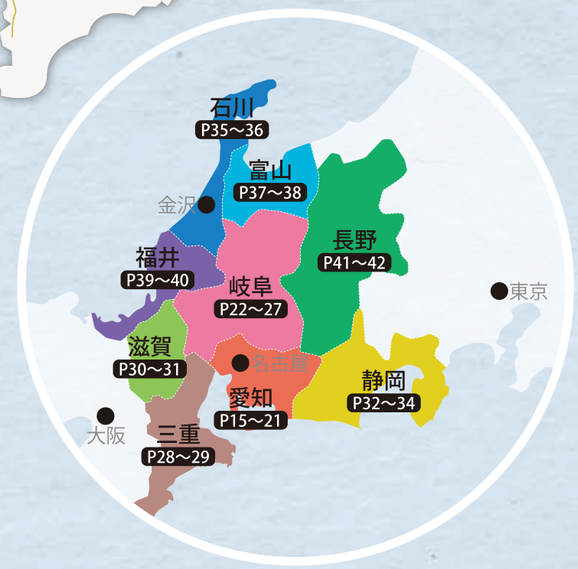

**STEP 1**

## Webサイトで指定レンタカー会社のCentral Nippon Expressway Pass（CEP）取扱店舗を確認してください。

※CEP取扱店舗は、中部国際・関西国際・羽田・富山・小松・成田国際の各空港や名古屋・東京・横浜・金沢・富山・京都・大阪などの主要駅前にあります。
※CEPを利用の場合、レンタカーを返却する店舗にも制限があります。レンタカーを予約の際に確認してください。レンタカーを借りる店舗と返す店舗が同じであれば、各社とも問題ありません。

**STEP 2**

## CEP取扱店舗からのレンタカー（普通車限定）と高速道路料金支払い専用のETCカード、CEPの利用を予約してください。

※普通車以外の軽自動車等のレンタカー予約では、定額高速道路乗り放題は適用されません。

**トヨタレンタカーイングリッシュインフォメーション**
**TEL 0800-7000-815** 営業時間／8:00～20:00

●インターネットでレンタカーを予約される場合:
レンタカーの予約後に、予約完了画面に表示される連絡先あてに、「予約番号」「氏名」「電話番号」をご記載の上、ETCカード貸出およびCEP希望の旨をお知らせください。
※一部を除き、CEP取扱店間でのレンタカーの乗り捨て（ワンウェイ利用）可能

**タイムズカーレンタル海外予約センター**
**TEL 050-3786-0056** 営業時間／9:00～18:00

●インターネットでレンタカーを予約される場合:
インターネット予約完了後、名前、予約番号、出発日、出発店をご記載の上、メールでreservation@rental.timescar.jpにETCカードの貸出、及びCEP利用希望の旨をお知らせ下さい。
※一部を除き、CEP取扱店間でのレンタカーの乗り捨て（ワンウェイ利用）可能

**ニッポンレンタカーイングリッシュサービスデスク**
**TEL 03-6859-6234** 営業時間／9:00～17:15(土日祝を除く)

●インターネットでレンタカーを予約される場合:
ご予約完了後、予約番号とともにCEP利用希望の旨をお問合せフォーム（https://www.nrgroup-global.com/en/contact.php）からご連絡ください。またはイングリッシュサービスデスクにお電話でお申込みください。
※CEP利用時は、レンタカーの乗り捨て可能

**オリックスレンタカー オリックス自動車 レンタカー予約センター**
**TEL 0120-30-5543**
受付時間／8:00～20:00(平日)・8:00～17:00(土日祝)

●インターネットでレンタカーを予約される場合:
ご予約完了後、予約番号とともにCEP利用希望の旨をお問合わせフォーム(https://car.orix.co.jp/eng/contacts/)からご連絡ください。
※CEP利用時はレンタカーの乗り捨て（ワンウェイ利用）不可能

**日産レンタカー 予約センター**
**TEL 0120-00-4123**
受付時間／8:00～20:00(平日)・9:00～18:00(土日祝)

●インターネットでレンタカーを予約される場合:
ご予約完了後、予約番号とともにCEP利用希望の旨をお問合わせフォーム(https://nissan-rentacar.com/english/inquiries/)からご連絡ください。
※CEP利用時はレンタカーの乗り捨て（ワンウェイ利用）不可能

**バジェットレンタカー 予約センター**
**TEL 0570-054-317**
受付時間／8:00～20:00(平日)・9:00～18:00(土日祝)

●インターネットでレンタカーを予約される場合:
予約時に「ETCカード」を選択した上で、予約完了後お問い合わせフォーム(https://www.budgetrentacar.co.jp/en/inquiry/input/)を利用し、お客様の予約番号とCEPを利用したい旨をお伝えください。
※乗り捨てはCEPを取り扱っているお店では使えます。(中部国際空港店、名古屋駅前店のみ)

**STEP 3**

## 当日、レンタカー会社の店頭でCEPの申込みを行い、説明を受けてください。

レンタカーとCEPの料金は前払となります。

**STEP 4**

## レンタカーとCEPの割引情報が書き込まれたETCカードを借りてください。

**STEP 5**

## ドライブ旅行をお楽しみください。

**STEP 6**

## レンタカーとETCカードを返却し、ETCカードで支払った、CEP適用外の有料道路料金をご精算ください。

CEPご利用アンケートにご協力いただいたお客さまに日本らしいプレゼントをお渡ししています。

### 主要観光地の位置関係と高速道路料金の目安

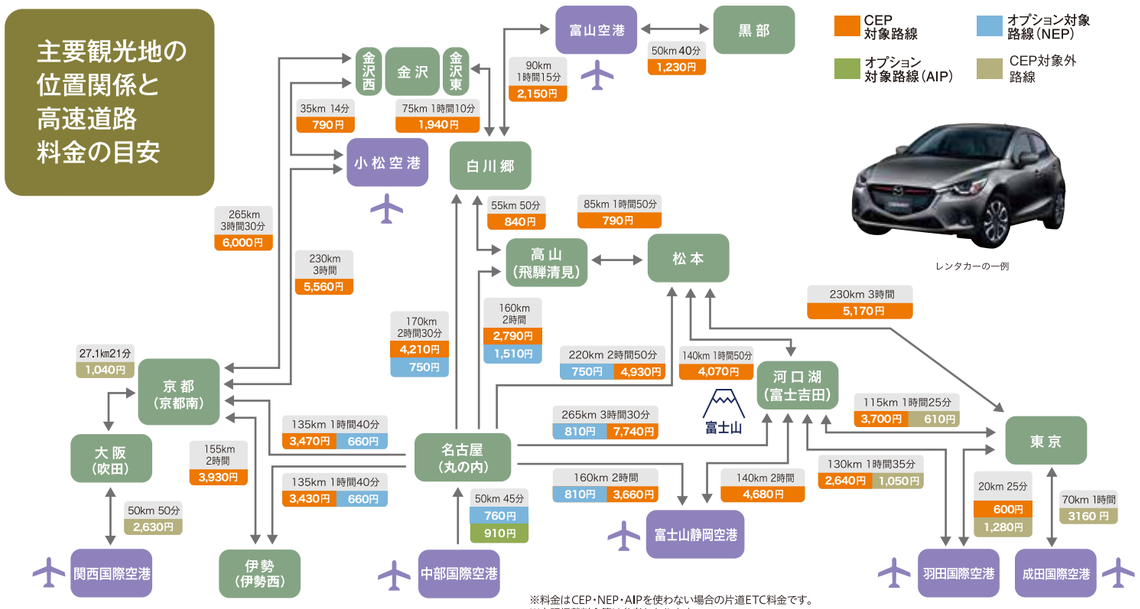


レンタカーの一例

※料金はCEP・NEP・AIPを使わない場合の片道ETC料金です。
※上記掲載料金等は参考となります。
※CEP・NEP・AIPを利用した場合、表示料金に関わらず、定額料金となります。



# Technology makes it easy to drive in Japan

日本開車時的輔助機器　일본 내 드라이브를 도와주는 기술

## Car navigation system 汽車衛星導航系統　카 내비게이션

Navigation systems help you to get to unfamiliar destinations. In addition to giving you directions, distances, and estimated journey times, car navigation systems have other convenient features and can make traveling by car much more enjoyable. Even so, it is better to use the system together with an up-to-date map.

**到陌生的地方或在外國開車時，汽車衛星導航系統是必須用品。除了具有顯示路線、距離和所需時間等以外，還有許多方便的功能！使用習慣後開車兜風會變得更加有趣。但是，不能過度依賴，建議與地圖一起使用。**

모르는 장소, 더구나 이국 땅을 달릴 때 카내비게이션은 필수품입니다. 길 안내와 거리, 소요시간의 표시 외에도 편리한 기능이 많습니다! 잘만 사용하면 드라이브의 재미가 더 커집니다. 다만 과신은 금물. 지도와 함께 사용하는 것을 추천합니다.

### How to set the destination

找尋目的地的方法　목적지를 찾는 방법

Screenshots are for typical navigation systems and may differ.　畫面顯示的例子。　화면표시는 예입니다.

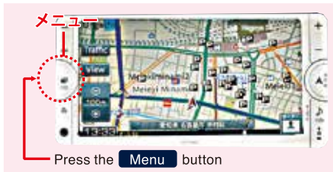


Press the Menu button
請按 Menu 按鍵
메뉴버튼 을 누른다

On the 'Menu' screen, touch the Destination
Menu 畫面顯示後，觸碰畫面上的 Destination
Menu 화면이 나타나면 화면의 Destination 을 터치

The 'Destination' menu will appear.
「Destination Menu」的畫面顯示
"Destination Menu" 화면이 나타납니다

#### To set the destination by entering a telephone number

用電話號碼查詢時　전화번호로 찾는 경우

On the 'Destination' menu, touch Phone No.
觸碰「Destination Menu」畫面上的 Phone No.
"Destination Menu" 화면의 Phone No. 를 터치

On the keypad, touch each number in turn. If correct, touch OK.
輸入數字後，按 OK
숫자를 하나씩 누르고 OK 를 터치

If searching by a phone number, be aware that some numbers may not be registered. If in doubt about the destination, stop the car and ask for directions.
用電話號碼查詢時，有未登記的情形，不是萬全的。迷路時請停車詢問路人。
전화 번호 입력은 해당 번호가 등록되어 있지 않는 경우도 있어서 만전하지 않습니다. 만약 길을 헤맸다면 차를 세워서 주변 사람들에게 여쭤보십시오.

#### To set destination by entering a MAPCODE

用地圖編號查詢時　맵코드로 찾는 경우

On the 'Destination' menu screen, touch MAPCODE
觸碰「Destination Menu」畫面上的 MAPCODE
"Destination Menu"화면의 MAPCODE 를 터치

On the keypad, touch each number of the MAPCODE in touch OK
輸入數字後，按 OK
숫자를 하나씩 누르고 OK 를 터치

A MAPCODE is a number of 6 to 10 digits that references a particular place in Japan. It's easy for you to enter the destination, which the car navigation system can then look up.
地圖編號是指輸入衛星導航系統上指定的編號(6~10碼)，簡單方便地設定目的地的號碼。
맵코드란 내비게이션에 지정번호 (6～10자리수)를 입력하면 쉽게 목적지를 설정할 수 있는 편리한 번호입니다.

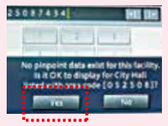


Touch Yes
觸碰 Yes
Yes 를 터치

When the destination is indicated on the screen map, touch Go Here.
目的地顯示在地圖上後觸碰 Go Here
목적지가 지도에 표시되면 Go Here

Touch OK to set the destination.
再按 OK 設定完成
OK 를 터치하고 완료

It is possible that alternative routes to your destination will be suggested. It is probably better to either select an easy-to-follow route via expressways or the [Recommended course] route.
有多條抵達目的地的路線時，建議選擇使用簡單明瞭的高速公路路線，或是「推奨路線」。　목적지까지의 경로가 여러 개 있는 경우는 고속도로를 이용하는 찾기 쉬운 경로 혹은 "추천코스"를 선택하는 것을 추천합니다.

## ETC

The ETC (electronic toll collection) system scans an ETC card fitted on vehicles to log entry and exit from toll roads. Charges are then automatically deducted from a credit card account. Data is read from moving vehicles: you do not have to stop or deal with money at the toll gates.

**ETC是指將ETC卡插入加裝於汽車上的ETC卡機器，用以車輛行經收費道路的收費站時，不用停車就可以支付過路費的付費系統。**

ETC란 자동차에 부착된 차재기에 ETC카드를 장착함으로써 유료도로 요금소에서 차량을 세우지 않아도 통행료를 지불할 수 있는 시스템을 말합니다.

### How to borrow an ETC card

When you rent a car, get one with an ETC card.

Use the car fitted with an ETC card.

When you return the rental car (and ETC card), settle the ETC charges.

◆ Some rental car branches do not provide ETC card loan services. Confirm in advance.
◆ ETC card loans cannot be provided for one-way rentals (different pick up / drop off locations).

### 有關租借ETC卡事宜

租車時可以租借ETC卡。

將ETC卡插入汽車上的ETC卡機器中使用。

還車時，支付ETC卡的使用費用。(歸還ETC卡)

※有不出借 ETC 卡的店鋪。請事先確認。
※使用異地還車時，原則上無法租借ETC卡。

### ETC카드 대여에 대하여

렌터카 대여시에 ETC카드를 빌린다.

ETC카드를 차재기에 꽂아서 사용한다.

렌터카 반환시에 ETC카드 이용요금을 지불한다.(ETC카드는 반납)

ETC카드 대여 서비스가 없는 점포도 있습니다. 미리 확인해 주십시오.
원웨이 이용의 경우 ETC카드는 원칙적으로 대여 불가능합니다.

# For Safe Use of Expressways

高速道路を安全にご利用いただくために

## Fasten your seat belt!

［シートベルトを着用しましょう!］

### Effects of fastening a seat belt

シートベルトの着用効果

- Prevent head or chest injuries if an impact occurs.
- The passenger is not thrown out of the car.
- Protect the passenger if the car is involved in an accident when the car rolls.
- Keep good posture while driving.
- Protect passengers from being injured if an impact occurs.

- 衝突時に頭や胸を守ります。
- 車外に放り出されない。
- 横転事故などから守る。
- 運転姿勢が良くなる。
- 同乗者への衝突の防止。

**A seat belt is a life line that protects the life of the driver or passengers. All occupants must fasten their seat belt.**

シートベルトは運転者・同乗者を守る大切な命綱。
全席シートベルトを着用しましょう。

**Fastening seat belts is a requirement in Japan for all passengers in a car, including persons in rear seats.**

日本では、後部座席も含め、全席のシートベルト着用が義務付けられています。

**Failure to fasten a seat belt is a violation of the law and drivers are punished with an assignment of one demerit point.**

シートベルトを着用していない場合には違反となり、高速道路においては運転者に違反点数１点が付されることになります。

**It is also mandatory to seat a six years or younger child to a child seat.**

また、６歳未満のお子様を同乗させるときは、チャイルドシートの使用が義務付けられています。

**Please make sure that whenever a child of six years of age or under is in the car, the child seat should be properly installed and the child should be fastened with a seat belt!**

６歳未満のお子様が乗車される場合には、必ずチャイルドシートを正しく取り付け、ベルトの着用をお願いします。

Child seat promoting symbol mark "Snappyhop" (Kachapyon)

## When you encounter traffic congestion...

［走行中に渋滞に遭遇したら…］

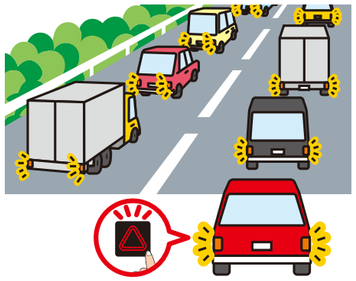

**When approaching traffic congestion, turn on your hazard lamps to alert the following traffic that the congestion is close!**

Rear-end collisions can easily occur when driving in the middle or the tail end of traffic congestion. Once congestion is detected ahead, turn on your hazard lamps to alert the following traffic that you are slowing down or stopping.

渋滞末尾では、ハザードランプで後続車に合図を!

渋滞の中や末尾では、追突事故が発生しやすい状況になります。前方で渋滞を発見し、低速走行や停止する場合は、ハザードランプを点灯し後続車に合図しましょう。

**Check expressway information with a mobile phone! Highway Telephone**
高速道路情報は携帯でチェック! ハイウェイテレホン

**The latest information on traffic congestion and accidents is available around the clock (automated message updated every five minutes).**

渋滞・事故などの最新情報（5分更新で自動音声）を24時間聞く事ができます。

**Dial #8162 on a mobile phone for this convenient service.**
携帯電話から「＃8162」が便利です。

**A voice message regarding the status of the immediate vicinity is provided automatically when #8162 is dialed using a mobile phone (serviced by NTT-DoCoMo, au or Softbank Mobile) or PHS (WILLCOM) within the operating range.**

* The information is provided free of charge, however, customers must pay the call charges billed by the telecommunication companies. * Automated voice messages are not available in English.

「＃8162」に携帯電話（NTT-Docomo、au、ソフトバンクモバイル）、PHS（WILLCOM）でおかけいただくと、当社の営業範囲内であれば、その場所からもっとも近い地域の最新の高速道路状況を、自動音声で提供します。
※情報提供は無料ですが、電話会社の通話料金はお客様負担となります。※英語での自動音声は行っておりません。

**When you spot a fallen object or damage on the road... Road Emergency Dial**
落下物、道路の損壊等を発見したら… 道路緊急ダイヤル

**Please notify us whenever you see any potholes or fallen objects that may impede traffic.**

車両通行の妨げとなる道路の穴ぼこや落下物などを発見したら通報をお願いします。

**Please call #9910 regarding any irregularities on the road.**
道路の異状は「＃9910」へ通報を。

**Notifications can be made by calling from fixed lines (NTT) and mobile phones (NTT-DoCoMo, au or Softbank Mobile), as well as PHS (WILLCOM).**

* English is not spoken with this service.

固定電話（NTT）、携帯電話（NTT-Docomo、au、ソフトバンクモバイル）、PHS（WILLCOM）からの通報が可能です。
※英語での対応は行っておりません。



# How to Use ETC

ETCの使いかた ー快適なドライブをお楽しみいただくために

## Set the ETC card properly

ETCカードをきちんと設置します

If your ETC card is not properly inserted into the onboard unit the gate will not open. The primary reason for ETC system failure is improperly inserted ETC cards. Ensure you have not forgotten to insert your ETC card and check that it is properly in place before going through an ETC gate.

ETCカードが車載器に正しくセットされていないと、開閉バーは開きません。開閉バーが開かない主な原因は、ETCカードの挿し忘れや挿し込み不良です。ETCカードの挿し忘れに注意し、ETCカードを確実に挿入し、必ず動作確認をしてください。




### Warning antenna transmitters

Transmitter antennas are installed on expressways to warn about improper functioning ETC cards.
If your ETC card is improperly inserted, your onboard unit will make a warning sound or voice alert to inform you.

警告アンテナ

高速道路上には、「ETCカード未挿入お知らせアンテナ」を設置しています。ETCカードが正しくセットされていない場合、車載器から音声や警告音で不具合をお知らせします。なお、不具合のお知らせがあった場合は、ETCをご利用できませんので、係員のいる一般レーンをご利用ください。

## Drive under 20 km/hr in ETC lanes

ETCレーンでは20キロ以下で走行してください

Slow down to less than 20 km/hr when entering an ETC lane and drive through only after verifying that the gate has opened.

ETCレーンでは時速20km以下に減速して進入し、レーン内では徐行して開閉バーが開いたのを確認してから通行してください。

## Maintain ample distance between the vehicle ahead when entering an ETC lane

ETCレーンでは十分な車間距離を保持してください

The vehicle ahead of you in an ETC lane may stop suddenly. Please keep enough distance in front of your vehicle for you to stop in time.

前のクルマがETCレーンで急停止する場合があります。十分な車間距離をとるようにしてください。



## If an error occurs as you enter an ETC lane, use a regular paying toll (non-ETC) lane when exiting

進入の際にエラーが発生した場合、降りる際には一般レーン（非ETC）を使ってください。

If the gate does not open at the entrance to the ETC lane, follow the interphone instructions of the toll booth personnel in order to receive a ticket. If the gate opens, but the onboard unit informs you of an error once you pass through the gate, do not use the ETC lane to exit the expressway, but instead use an attended regular paying toll lane and inform the toll booth personnel of the situation.

入口料金所で開閉バーが開かなかった時は、インターホンからの料金所係員の指示に従い、通行券をお取りください。また開閉バーが開いても、ゲート通過後に、車載器から「エラー」が通知されることがあります。このような場合、出口料金所ではETCレーンでなく、係員のいる一般レーンをご利用いただき、その旨お知らせ下さい。
（エラー通知例:「カードを確認してください（音声）」「ピーピーピー（警告音）」など）

## Be careful of the gate not opening at the exit

開閉バーが開かない場合は要注意です

### Four-wheeled vehicles

There is a danger that a vehicle behind you may fail to stop. Do not reverse your car in an attempt to back out of the lane. If the gate does not open, inform the toll booth personnel using the interphone in the ETC lane and follow their instructions. Do not leave your vehicle and walk on the expressway.

四輪車の場合

後続車に追突される危険がありますから、絶対にクルマをバックさせないでください。開閉バーが開かなかった時は、ETCレーン内のインターホンで料金所係員に連絡し、指示に従ってください。またクルマから降りて高速道路上を歩くことは絶対におやめください。

### Riding motorcycles

Pay sufficient attention to the gates and cars behind you, then exit the ETC lane by negotiating through the closed gates while ensuring your safety. After reaching a location where it is safe to park, verify your safety and notify NEXCO Central about the situation without delay and follow their instructions.

オートバイの場合

開閉バーおよび後続車両等に十分注意を払い、安全を確認の上、開閉バーを避けてETCレーンから退避してください。駐停車が禁止されていない場所から安全を確認の上、遅滞なくETCレーンを管理する高速道路会社・公社に連絡し指示に従ってください。



# Information Signs on Expressways

高速道路の案内標識の見方

## Entrance information signs [入口案内標識]

Signs to provide both the name of expressways and Interchanges and the direction for expressway entrances have been installed at major intersections of general roads leading to expressway entrances.

一般道には、高速道路名やインターチェンジ名を案内する標識と、高速道路入口の方向を案内する標識が設置されています。

### Entrance Sign 入口標識

Name of expressway
高速道路名

Interchange entrance, number and name
入口インターチェンジ番号/名

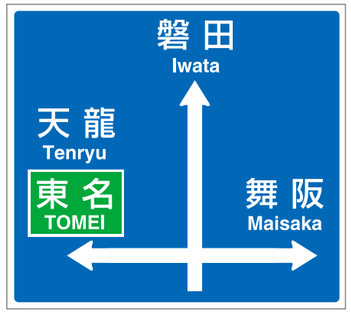


## Directional information signs [方向案内標識]

Signs have been installed to provide directions for entering or exiting expressways at interchange junctions.

高速道路の入口および出口では、各方面への方向を示す標識が設置されています。

### Exit direction and directional information signs 出口方向/方向情報

Directional information for entering expressways
高速道路の入口における方面案内

Directional information for exiting to general roads
一般道路への出口における方面案内

## Destination and distance verification signs [目的地と距離の確認標識]

Signs have been installed at points immediately following the entrances to expressways to indicate the name, direction and distance to the following interchange.

高速道路の入口を通過した直後には、インターチェンジ名、方向およびインターチェンジ間の距離を説明する標識が設置されています。

Name and distance to the following interchange
次のインターチェンジの名前と番号

Name and number of the interchange following the next interchange
2番目のインターチェンジの名前と番号

Example of signs that provide the name and distance to the center of the town
遠方に位置する主要都市の名前およびその市街中心部までの距離

Example of signs that provide the name, direction and distance between interchanges
方向および距離を確認するための標識の例

## Exit information signs [出口案内標識]

Signs have been installed to provide directions, the exits and advance notices for upcoming expressway exits, and connecting roads.

高速道路の出口付近には、出口の事前通知、方向、接続道路を示す標識が設置されています。

### Exit sign 出口標識

Number or name of a connecting road
接続する道路の番号/名前

Name of an interchange
インターチェンジ名

Town or city accessible from the interchange
インターチェンジから
アクセス可能な目的地

Interchange Number
インターチェンジ番号

## Expressway resting facility information signs [休憩施設案内標識]

Signs describing the facility have been installed at or near the entrance to expressway service and parking areas.

サービスエリアやパーキングエリアの入口付近には、提供されているサービスを示す標識が設置されています。

### Parking and rest facilities sign (Service Area)
休憩設備標識（サービスエリア）

Facilities available (symbols)
提供されている
サービス（記号）

Name of the Service Area
サービス エリア名

### Parking and rest facilities sign (Parking Area)
休憩設備標識（パーキングエリア）

Facilities available (symbols)
提供されている
サービス（記号）

Name of the Parking Area
パーキング エリア名

### Signs for the facilities available at parking rest areas (Parking Area)
休憩所を説明する標識（パーキングエリア）

**Services represented by symbols**
記号により示されているサービス

Restaurant

Gasoline station

Cafeteria

Information Booth

# Be careful not to drive in the Wrong Direction on Expressways!

高速道路での逆走にご注意下さい!

**Road traffic travel is on the left hand side in Japan. Please be sure not to enter expressways in the wrong direction when drivers are entering or leaving an expressway or a rest facility.**

日本の道路は、左側通行です。高速道路入口や、休憩施設から流出する際に、逆走しないよう注意して下さい。

**If you realize that you are going the wrong way or have missed an exit, keep on going until you reach the next interchange before getting off the expressway, re-enter from the right entrance toward your destination.**

行き先を間違えたり、目的のインターチェンジを行き過ぎてしまっても、次のインターチェンジまで進み、一度流出した後、正しい方向へ走行して下さい。

**Driving in the wrong direction on expressways may cause serious accidents.**

高速道路での逆走は重大な事故に繋がる恐れがあります。

## Occasions when drivers are likely to drive in a wrong direction

### Driving in the wrong direction near interchanges (ICs)

IC(インターチェンジ)付近での逆走

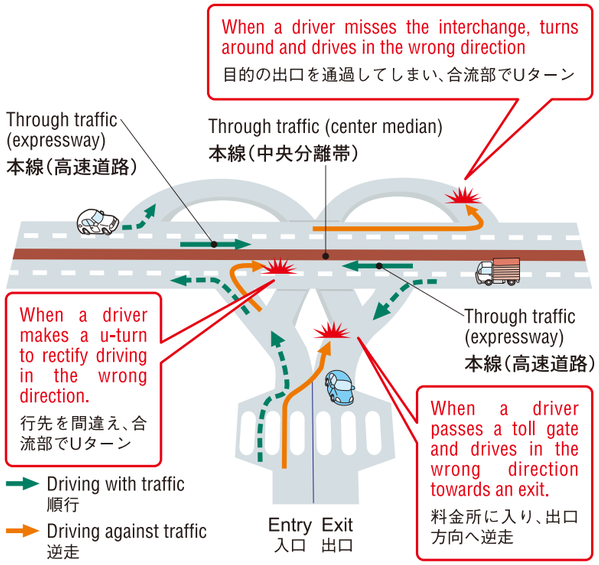

### Driving in a wrong direction near a Service Area (SA) or a Parking Area (PA)

SA(サービスエリア)・PA(パーキングエリア)での逆走

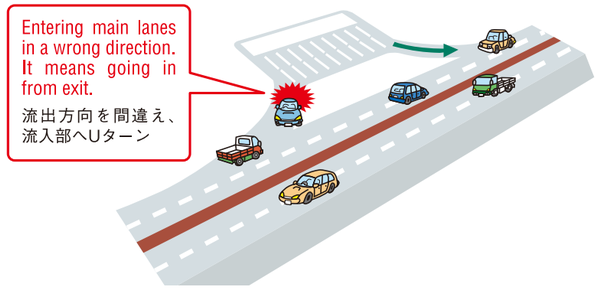

# When you Encounter troubles on Expressways

高速道路でトラブルに遭遇したら

## When an accident or a car trouble occurs

[もし事故・故障が発生したら]

**Turn on your hazard lamps to notify the vehicles following you are involved in an accident. Once the car comes to halt, use flares and emergency triangles to inform the accident to other motorists.**

ハザードランプをつけ、後続車に合図をしてください。停車後、発煙筒や停止表示板で更に合図を!

In order to prevent a rear-end collision by the traffic following, turn on your hazard lamps so others will be aware that an accident or car breakdown has occurred. If your vehicle breaks down, do not stop immediately, but rather, gradually reduce your speed and pull over the shoulder or a designated emergency parking area whenever possible. Once your vehicle completely stops, place flares and the emergency triangle behind your vehicle so other motorists will be aware that an accident or break down has occurred.

後続車からの追突事故防止のためハザードランプをつけ、事故・故障発生の合図を行ってください。なお、故障の場合は、急ブレーキをかけずに緩やかに減速し、極力路肩や非常駐車帯に停車させてください。停車後は発煙筒や停止表示板で、後続車に事故車や故障車の存在を知らせてください。

**Being careful of passing vehicles the driver and passengers must get out of their vehicle and quickly evacuate to a safe location, such as off the road behind the guard rail.**

運転者も同乗者も通行車両に注意しながら車を降り、ガードレールの外など安全な場所にすみやかに避難してください。

Waiting inside, in front of, or behind your broken vehicle is dangerous, because other coming motorists could cause a rear-end collision. Quickly evacuate to a safe location, such as off the road behind the guard rail. Many accidents, which have included that coming motorists hit or killed people standing in front of or behind their broken car or on the shoulder, have occurred.

車内や車の前後での待機は後続車から追突されるおそれがあり非常に危険です。ガードレールの外など安全な場所にすみやかに避難してください。事故や故障時の車の前後や路肩にいて、後続車にはねられる死亡事故が多発しています。

**Report the situation of an accident or vehicle out of order, using an emergency phone (or you may also report such a situation using your own mobile phone to call the Road Emergency, #9910).**

非常電話で事故・故障状況を通報してください。(又は携帯電話で道路緊急ダイヤル#9910でも通報できます。)

Emergency phones are installed at every one kilometer interval (200 meter intervals inside tunnels).

非常電話は1km(トンネル内は200m)おきに設置されており、受話器をあげるだけで道路管制センターにつながります。

## Emergency facilities in tunnels on expressways

[高速道路のトンネル非常用設備]

### Fire hydrants & fire extinguishers

Fire hydrants are equipped with fire hoses for extinguishing fire in the early stages of fire. Fire hydrants and fire extinguishers are installed at every 50 meter interval.

消火栓・消火器

消火栓は、初期消火用のホースを内蔵しています。消火栓・消火器は50m間隔で設置しています。

### Button-type emergency reporting stations

Persons involved in a fire or an accident, or witnesses to such incidents can notify fire or an accident to the road management center by pressing an emergency button (installed at every 50 meter interval).

押ボタン式通報装置

火災や事故の当事者・発見者が、ボタン操作で道路管制センターに通報する設備です。(設置間隔50m)

### Emergency phones

Persons involved in fire or accident, or witnesses to such incidents can notify a fire or an accident to the road management center by using an emergency phone. Emergency phones are installed at every 200 meter interval.

非常電話

火災や事故の当事者・発見者が、道路管制センターへ通報する設備です。200m間隔に設置しています。

### Guidance information signs

These signs are equipments to assist with evacuations by guiding people to the emergency exits when a fire or other disaster occurs in a tunnel. These internally lit signs are located on the walls and near emergency exits inside tunnels.

誘導表示板

トンネル内火災などが発生した時に、避難するお客様を非常口へ誘導するための設備です。内照式の標識をトンネル内の壁面と非常口に設置しています。

# About rest areas (SA/PA)

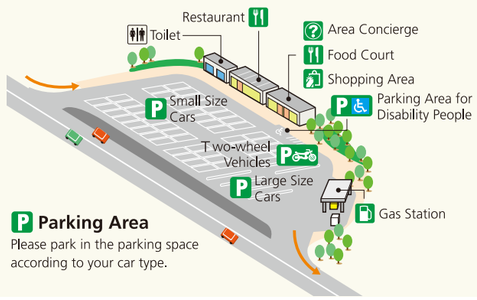


Rest areas are formed at regular intervals for your safety and comfortable driving on our Expressway. They are separated to 2 types: "Service Area (Bigger)", which is located about every 50km, and "Parking Area (Smaller)", which is located about every 15km. 181 places*1 on 2,139 km Expressway*2 of Central Nippon Expressway Company (NEXCO-Central) are waiting for you.
Each area has Parking Area, Toilet, Restaurants, Shopping Area, Information Space, Free Rest Space, and Gas Station or more. In addition, Wi-Fi spot or charging facility for electric vehicles etc. are placed as needed.

*1 The information is current as of 1st April 2018. Depends on the in and outbound ways (The facility available from both of the in and outbound ways are counted as 1).
*2 The information is current as of 27th Februrary, 2020.

## Have a break comfortably
### ～ Ask from Michimaru-kun ～

Get in a line when it's overcrowded.

**Hello! I'm Michimaru!**

I promote NEXCO-Central! I also express "Safe and Secure," "Comfort" and "Joy" of the expressway! Especially, my favorite food is soft ice cream in the SA. It's very tasty ♪ Thank you for your support!

In Food Court, return trays and empty bowls to return counter. Please clean up your table for next person.

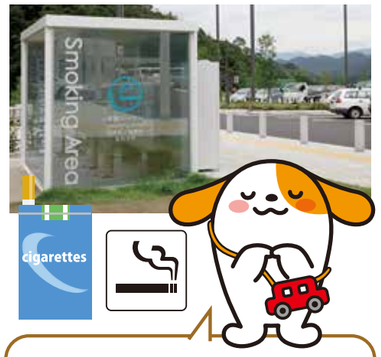


Some of people don't like smoking. Enjoy smoking at smoking area.

Take a souvenir picture at the traffic free space.

For the earth in the future, separate and recycle trash.

NEXCO CENTRAL
Central Nippon Exis Company
http://www.c-exis.co.jp
Published April 2019
The information is current as of February 1st, 2019.

# How to use the expressway rest facility

## How to use the toilet

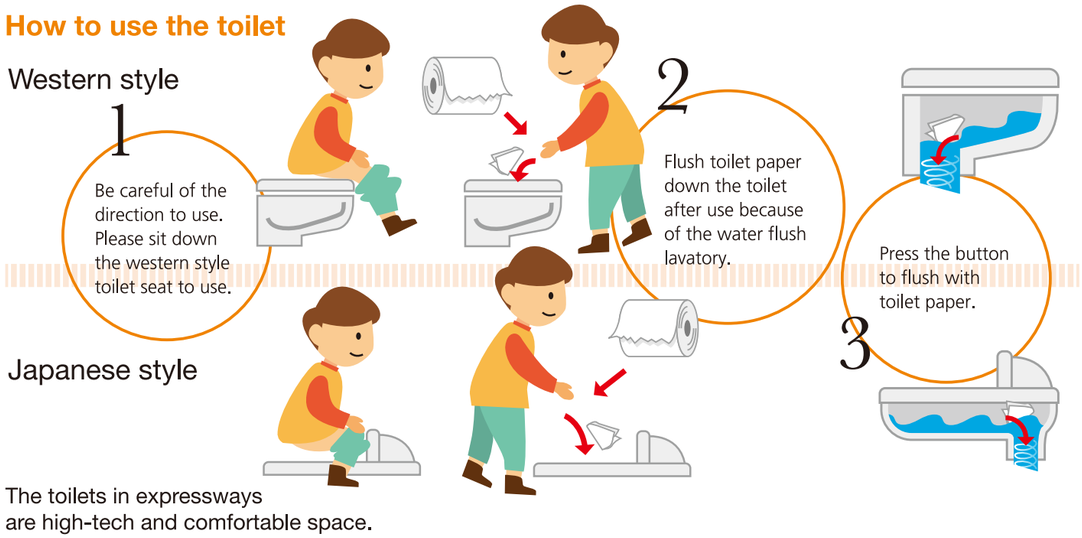


The toilets in expressways are high-tech and comfortable space.
Try our clean and comfortable system!

## Toilet cleaner

Holding the paper under the lever, then press the lever and come out cleaning liquid. Clean the seat.
*Sit down as it is.

### A toilet flushing sound simulator

Press the button or place your hand, then you can hear the flushing sound. Use it when you get worried about the sound of toilet use.
*No flushing. Only sound.

## Washlet

### Wash

Press the button, then fall out a nozzle and wash your buttocks.
*Please sit down and use.

### Stop

Stop washing

Bidet for women

# Japan on the Expressway

There are many facilities where you can enjoy Japanese culture on the expressway. You can enjoy hot springs and common Japanese food, such as "soba" and "udon," at restaurants. The shops have various goods, such as traditional Japanese craftwork or accessories etc. Please enjoy a small piece of Japan when you stop by.

## Mt. Fuji from the Expressway

E1 Tomei Expwy, Ashigara SA (Bound for Nagoya)　Fujikawa SA (Bound for Nagoya)

## Japanese flavours at Expressway Restaurants

Representatives of Japanese cuisine "Soba" "Sushi" "Tempura." Buckwheat flour is made from the seeds of small white flowers. Soba is made by mixing buckwheat flour, flour, and water. They are traditional Japanese noodles. Soba has been eaten since before the Nara era(710-794), but has only been consumed in the form of noodles since the 16th century or the beginning of the 17th century. There are many kinds of sushi. Hand-pressed sushi uses vinegared rice which gently grasps the "tane", usually seafood, but on the expressway, Chirashi-sushi, which is vinegared rice in a vessel with the "tane" on top (also called Edomae-chirashi, or Kaisendon), is often provided. Tempura is a dish cooked with eggs and "koromo" made from flour. On the expressway, many restaurants offer a soba and sushi set.

## Spa on the expressway

**E20 Chuo Expwy**
**Suwako SA**
**Highway hot spring Suwako**
It is a real hot spring from which you can see Lake Suwa through the window. It draws hot water from Kami-Suwa Hot Spring.

**Tokumitsu PA**
**E8 Hokuriku Expwy**
You can park your car in the parking lot and go to the Mattou Seaside Hot spring. Enjoy an open air hot spring.

## Shopping and fun on the expressway

A tuna cutting show that you can enjoy light includes deft knife handling and an explanation of tuna. It's held on Saturdays, Sundays and public holidays. NEOPASA Surugawan-Numazu SA (Bound for Tokyo・Bound for Nagoya), E1A Shin-Tomei Expwy

The folk craft "Matsumoto Temari" is made of various color threads on white cotton thread. It is a girl's toy with a history of about 200 years. Azusagawa SA (Bound for Nagano), E19 Nagano Expwy
Kanazawa became a production area of gold leaf through technology born from humidity, temparature, water quality, and the craftsman's patient temperament. Amagozen SA (Bound for Maibara), E8 Hokuriku Expwy

Hamamatsu SA

Suwa SA

Fujigawa SA

Suizu PA

Hamamatsu SA

Surugawan-Numazu SA

Oyabegawa SA

Nanjo SA

# 愛知県

愛知県

https://www.aichi-now.jp/

Tourist Information

## 招き猫ミュージアム

**愛知県瀬戸市**

日本最大の招き猫専門博物館では、染付体験もできる。自分だけの招き猫を作ろう。

おすすめプラン：CEP+AIP
中部国際空港からの距離：約65km
車での所要時間：約1時間10分

MAPCODE 30 792 712*17

アクセス 東名高速道路 名古屋ICから車で約30分
東海環状自動車道 せと赤津ICから車で約5分

## 小原四季桜

**愛知県豊田市**

燃えるような赤と黄色の葉と淡いピンクの桜を同時に見ることが可能な場所が、愛知県豊田市にある小原町にあります。
四季桜は、春と秋、1年に2回花開き、とても美しい景色を作り出します。

おすすめプラン：CEP+NEP+AIP
中部国際空港からの距離：約85km
車での所要時間：約1時間15分

MAPCODE 281 814 227*35

アクセス 東海環状自動車道 豊田藤岡ICから車で約30分

## 亀崎潮干祭

**愛知県半田市**

愛知県知多半島の北東部、衣浦港に面した半田市亀崎地区で行われるお祭りです。300年以上も続くといわれる神前神社の祭礼で、祭神である神武天皇が海よりこの地に上陸したという伝説にちなみ、5輌の山車を潮干の浜へ曳下ろしたことから、この名がついたといわれています。

おすすめプラン：CEP+AIP
中部国際空港からの距離：約26km
車での所要時間：約30分

MAPCODE 17 281 745*82

アクセス 知多半島道路 阿久比ICより約15分

## 香嵐渓

**愛知県豊田市**

全国にその名を知られる紅葉の名所。巴川の両岸は約4000本ものカエデが覆いつくし、水面を紅一色に染め上げます。夜間のライトアップも趣があり素敵です。

おすすめプラン：CEP+AIP
中部国際空港からの距離：約76km
車での所要時間：約1時間10分

MAPCODE 281 457 237*88

アクセス 東海環状自動車道 鞍ヶ池SICから車で約20分

## やきもの散歩道

**愛知県常滑市**

ノスタルジックな街並みは写真にぴったり。常滑焼の買い物・陶芸体験もできる。

おすすめプラン：CEP+AIP
中部国際空港からの距離：約6km
車での所要時間：約15分

MAPCODE 371 761 874*83

アクセス 知多横断道路 りんくうICから車で約1分

## 観光農園花ひろば

**愛知県南知多町**

1年を通じて温暖な南知多ならではの気候を生かした観光農園です。自慢は何といっても広大な敷地を季節ごとに彩るお花畑。入場料が必要ですがお花畑の中を存分に散策できます。一面が同じ種類で埋まるお花畑はそれはそれは見事で、貴重な景観となるため映画やTV撮影などに使われ、情報番組の取材でも取り上げられています。

おすすめプラン：CEP+AIP
中部国際空港からの距離：約38km
車での所要時間：約35分

MAPCODE 196 487 254*63

アクセス 南知多道路 豊丘ICから車で約4分

## 伊良湖灯台

**愛知県田原市**

三河湾から太平洋を望む渥美半島の先端に建つ灯台。「日本の灯台50選」に選ばれており、目の前に広がる青い海と白い灯台のコントラストが美しく、夕日が沈む時間帯はロマンチックな雰囲気でデートスポットとしてもおすすめ。

おすすめプラン：CEP+NEP+AIP
中部国際空港からの距離：約134km
車での所要時間：約2時間35分

MAPCODE 982 287 099*33

アクセス 東名高速道路 豊川ICから車で約90分

## 四谷の千枚田



**愛知県新城市**

四谷地区の棚田は、鞍掛山麓(883m)に広がる石垣による棚状の田んぼです。山の斜面や丘陵地に段々と折り重なり、その曲線美を見せる四季折々の棚田の風景の美しさは、はるか太古の昔から日本の原風景として日本人の心に潤いとやすらぎを与えて来ました。その美しい風景は、「日本の棚田百選」にも選ばれています。

おすすめプラン：CEP+NEP+AIP
中部国際空港からの距離：約119km
車での所要時間：約1時間40分

MAPCODE 301 458 091*72

アクセス 新東名高速道路 新城ICから車で約30分

## 豊川稲荷

**愛知県豊川市**

室町時代に開創され、多くの武人、文人からの信仰を集め、江戸時代には「商売繁盛」「家内安全」の神として全国に信仰が広まりました。日本三大稲荷のひとつとされ、年間500万人以上の参拝者が訪れます。

おすすめプラン：CEP+AIP
中部国際空港からの距離：約89km
車での所要時間：約1時間15分

MAPCODE 43 542 521*78

アクセス 東名高速道路 豊川ICから車で約5分

## 南知多町温泉郷

**愛知県南知多町**

名古屋からもアクセスの良い海浜レジャーリゾートとして知られる南知多。中でも伊勢湾に向いた内海、山海、豊浜のエリアの温泉地を総称して「南知多温泉郷」と呼びます。
海辺を走る国道247号の海岸沿いに温泉宿が点在し、三河湾国定公園の風光明媚な場所だけあって宿から見える海は絶景。特に、夕日の沈む時間帯は伊勢湾が赤く染まり、見る者の旅情を一層ドラマチックな思い出へと昇華させてくれます。

おすすめプラン：CEP+AIP
中部国際空港からの距離：約35km
車での所要時間：約30分

MAPCODE 196 482 151*33

アクセス 南知多道路 古布ICから車で約8分

## 免々田川 菜の花・桜まつり

**愛知県田原市**

免々田川沿いの河津桜と菜の花を楽しむイベント。特設会場にて、コーヒーやだんご、おしるこなど軽食を販売するほか、川沿いには吊るしびなを展示したり、吹奏楽や琴の演奏、ウォークラリー、フォトコンテストなどイベントも開催されます。

おすすめプラン：CEP+NEP+AIP
中部国際空港からの距離：約111km
車での所要時間：約1時間50分

MAPCODE 96 147 857*37

アクセス 東名高速道路 音羽蒲郡ICから車で約50分

## 愛知県庁

**愛知県名古屋市**

愛知県庁本庁舎は、昭和天皇即位の礼（御大典）を記念する事業の1つとして昭和13年（1938）に完成した歴史ある建物です。

おすすめプラン：CEP+NEP+AIP
中部国際空港からの距離：約48km
車での所要時間：約50分

MAPCODE 4 349 214*71

アクセス 名古屋高速都心環状線 東別院ICから車で約10分

# 名古屋市

愛知県

https://www.aichi-now.jp/

## Tourist Information

### 名古屋城

見どころ満載の特別史跡名古屋城。日本三名城に数えられており、近世城郭の到達点として高く評価されています。

おすすめプラン：CEP+NEP+AIP
中部国際空港からの距離：約46km
車での所要時間：約40分

MAPCODE 4 348 529*17

アクセス
名古屋高速1号楠線
黒川ICから南へ車で約8分
名古屋高速都心環状線
丸の内ICから北へ車で約5分

### 熱田神宮

名古屋の人々から親しまれている熱田神宮。全国から参拝者が訪れ、年間650万人に近い人々でにぎわう神社である。三種の神器の一つ草薙神剣をまつり、古来より朝廷、武将の崇敬を集め伊勢の神宮につぐ大宮として知られる。

おすすめプラン：CEP+NEP+AIP
中部国際空港からの距離：約40km
車での所要時間：約40分

MAPCODE 4 139 791*44

アクセス
名古屋高速道路3号大高線
呼続ICから車で約8分

### リニア鉄道館

実物車両展示のほか、精緻な鉄道ジオラマや新幹線の運転シミュレータなどもあり、鉄道のしくみや発展の歴史を楽しみながら学べます。

おすすめプラン：CEP+AIP
中部国際空港からの距離：約40km
車での所要時間：約35分

MAPCODE 15 247 743*26

アクセス
伊勢湾岸自動車道
名港中央ICより車で約8分

### 名古屋港水族館

名古屋市港区の名古屋港ガーデンふ頭にある水族館。イルカやシャチなどを飼育展示する北館、「南極への旅」をテーマにした南館2つの施設から成り、海の生き物の生態が楽しみながら学べます。また、シャチ公開トレーニングやマイワシのトルネードなど見どころ満載。水族館の近くにはレストランも併設されています。

おすすめプラン：CEP+NEP+AIP
中部国際空港からの距離：約42km
車での所要時間：約45分

MAPCODE 4 015 442*05

アクセス
名古屋高速4号東海線
木場ICより約8分

### 名古屋市科学館

世界最大級のプラネタリウムを持ち、館内全体で科学を体験できる施設です。マイナス30度の部屋でオーロラ映像を体験できる装置や、高さ9mの人工竜巻を体験できる装置など、エンターテイメント性豊かな四つの大型展示も設置されています。

おすすめプラン：CEP+NEP+AIP
中部国際空港からの距離：約47km
車での所要時間：約45分

アクセス
名古屋高速2号東山線
白川ICから東へ車で約5分

MAPCODE 4 288 369*84

### LEGOLAND® Japan

©2018 The LEGO Group.

レゴ®ブロックの世界にたっぷり浸れる世界中で人気の屋外型キッズテーマパーク。レゴランド・ジャパン・ホテル、さらには「見て、さわって、学べる」シーライフ名古屋も隣接し、2歳から12歳のお子様とそのご家族が1日を思いきり楽しめます。

おすすめプラン：CEP+AIP
中部国際空港からの距離：約40km
車での所要時間：約35分

MAPCODE 152 476 618*80

アクセス
伊勢湾岸自動車道
名港中央ICより車で約2分

### 東山動植物園

約60ヘクタールの広さを誇る緑豊かな敷地に、動物園をはじめ、植物園、東山スカイタワー、さらに遊園地が併設されています。中にはフードコートも併設されていて、一日楽しめます。

おすすめプラン：CEP+AIP
中部国際空港からの距離：約48km
車での所要時間：約50分

MAPCODE 4 267 107*72

アクセス
名二環 植田ICから車で約10分

### 白鳥庭園

市内随一の規模を誇る池泉廻遊式日本庭園。中部地方の地形をモチーフにし、築山を「御嶽山」、流れを「木曽川」、池を「伊勢湾」に見立て、源流から大海までの“水の物語”をテーマとして表現されている。年間を通し様々なイベントも開催されている。

おすすめプラン：CEP+NEP+AIP
中部国際空港からの距離：約42km
車での所要時間：約42分

MAPCODE 4 138 893*88

アクセス
名古屋高速道路3号大高線
呼続ICから車で約10分



# 犬山市

愛知県

https://www.aichi-now.jp/

## Tourist Information

### 国宝 犬山城

最上階から見える山あり、川ありの絶景がすばらしい国宝の城。

おすすめプラン：CEP+NEP+AIP
中部国際空港までの距離：約75km
車での所要時間：約1時間15分

MAPCODE 70 188 182*86

アクセス
名神高速 小牧ICから車で約25分
中央自動車道 小牧東ICから車で約25分

### 犬山城下町

国宝犬山城の南側に広がる江戸時代の風情が残る城下町。

おすすめプラン：CEP+NEP+AIP
中部国際空港までの距離：約75km
車での所要時間：約1時間15分

アクセス
名神高速道路
小牧ICから車で約25分
中央自動車道
小牧東ICから車で約25分

### 野外民族博物館リトルワールド

世界23か国32の家屋を移築・復元した野外博物館。

おすすめプラン：CEP+NEP+AIP
中部国際空港までの距離：約80km
車での所要時間：約1時間10分

MAPCODE 70 137 707*55

アクセス
中央自動車道 小牧東ICから車で約10分
名神高速道路 小牧ICから車で約30分

### 日本モンキーパーク

30種類のアトラクション、夏のプールは大人気です。

おすすめプラン：CEP+NEP+AIP
中部国際空港までの距離：約75km
車での所要時間：約1時間15分

MAPCODE 70 189 598*55

アクセス
名神高速道路 小牧ICから車で約30分

### 博物館明治村

明治時代の歴史的建造物を移築・保存する野外博物館。

おすすめプラン：CEP+NEP+AIP
中部国際空港までの距離：約83km
車での所要時間：約1時間15分

MAPCODE 70 014 453*61

アクセス
中央自動車道
小牧東ICから車で約8分
名神高速道路
小牧ICから車で約25分

### お菓子の城

扉を開けば14.8ｍのシュガーケーキ。クッキー作り・衣装体験が楽しめます。

おすすめプラン：CEP+NEP+AIP
中部国際空港までの距離：約70km
車での所要時間：約1時間10分

MAPCODE 4 892 564*76

アクセス
名神高速道路
小牧ICから車で約15分

### 日本モンキーセンター



世界サル類動物園で約70種950頭のサルたちに会える。

おすすめプラン：CEP+NEP+AIP
中部国際空港までの距離：約75km
車での所要時間：約1時間15分

MAPCODE 70 190 280*01

アクセス
名神高速道路 小牧ICから車で約30分

# 岡崎市

Tourist Information

愛知県

https://www.aichi-now.jp/

## 岡崎城

徳川家康が産まれた城として知られる「岡崎城」。

おすすめプラン：CEP+NEP+AIP
中部国際空港からの距離：約69km
車での所要時間：約1時間

MAPCODE 51 724 342*61

アクセス 東名高速道路 岡崎ICから車で約11分

## 八丁味噌蔵

八丁味噌は、岡崎城から西へ八丁の距離にある岡崎市八帖町で、江戸時代初期より、旧東海道を挟んで向かい合った2軒(カクキューの八丁味噌、まるや八丁味噌)の老舗が伝統製法で造り続けている豆みその銘柄です。
工場見学は可能です。

おすすめプラン：CEP+NEP+AIP
中部国際空港からの距離：約70km
車での所要時間：約1時間

MAPCODE 51 723 501*00
（カクキュー「八丁味噌の郷」）

MAPCODE 51 723 377*85
（まるや八丁味噌）

アクセス 東名高速道路 岡崎ICから車で約15分

## からくり時計塔

三河武士のやかた家康館前の広場にある高さ約6mの時計塔。
能を舞う家康公の人形が登場し見る人の心をなごませます。

おすすめプラン：CEP+NEP+AIP
中部国際空港からの距離：約69km
車での所要時間：約1時間

MAPCODE 51 724 342*61

アクセス 東名高速道路 岡崎ICから車で約11分

## グレート家康公「葵」武将隊

悲願の天下統一を果たし、264年の長きに亘る泰平の世へと導いた徳川家康公。そして家康公を支えた徳川四天王とその家臣たちが、家康公のふるさと「岡崎」に甦りました。

MAPCODE 51 724 342*61

アクセス 東名高速道路 岡崎ICから車で約11分

おすすめプラン：CEP+NEP+AIP
中部国際空港からの距離：約69km
車での所要時間：約1時間

## 大樹寺

将軍の寺、大樹寺では古い時代の建物や空気を味わって歴史を感じることができます。

おすすめプラン：CEP+NEP+AIP
中部国際空港からの距離：約62km
車での所要時間：約55分

MAPCODE 51 815 666*74

アクセス 東名高速道路 岡崎ICから車で約20分

## 三河武士のやかた「家康館」

三河武士のやかた家康館では、家康公の出生から天下統一までと、それを支えた三河武士達を、常設展で5つのコーナーに分けて解説しています。

おすすめプラン：CEP+NEP+AIP
中部国際空港からの距離：約69km
車での所要時間：約1時間

MAPCODE 51 724 342*61

アクセス 東名高速道路 岡崎ICから車で約11分

## 男川やな

愛知県岡崎市にある「男川やな」は春から夏にかけてやなやバーベキューが、秋から冬にかけては地元額田産そば粉を使ったそば打ち体験やこんにゃく作りが楽しめます。
開催日: やな：5月上旬～11月下旬

おすすめプラン：CEP+AIP
中部国際空港からの距離：約82km
車での所要時間：約1時間10分

MAPCODE 51 625 882*72

アクセス 新東名高速道路 岡崎東ICから車で約10分

## 滝山東照宮

保安3（1122）年の建設と伝えられる天台宗の古刹。境内の滝山東照宮は、三代将軍徳川家光の命により歓進されたもので、日光、久能山とともに日本三東照宮のひとつとされています。

おすすめプラン：CEP+AIP
中部国際空港からの距離：約65km
車での所要時間：約1時間10分

MAPCODE 51 850 182*87

アクセス 東名高速道路 豊田東ICから車で約20分



# 蒲郡市

Tourist Information

愛知県

https://www.aichi-now.jp/

## 蒲郡温泉郷

蒲郡市は4つ（三谷温泉、蒲郡温泉、形原温泉、西浦温泉）の温泉エリアがございます。ここで日本風の旅館やグルメを楽しむことができます。

おすすめプラン：CEP+AIP
中部国際空港からの距離：約54km
車での所要時間：約1時間20分

## ラグーナテンボス

ようこそ「ラグーナテンボス」へ
自然豊かな三河湾を望む複合型リゾート「ラグーナテンボス」では、エンターテイメントやグルメ＆ショッピング、タラソテラピーに温泉まで、先進のリゾートをお楽しみいただけます。

おすすめプラン：CEP+AIP
中部国際空港からの距離：約54km
車での所要時間：約1時間20分

MAPCODE 51 197 598*37

アクセス 東名高速道路 音羽蒲郡ICから車で約20分

## ラグナシア

伝説の港町をイメージしたテーマパーク。魅力あるアトラクションと楽しいイベントをシーズンごとに開催。夏期間は6つのプールによる愛知県内最大のウォーターパークに変身します。

## ラグーナ フェスティバルマーケット

有名ブランドから生活雑貨までが揃う「アウトレット&バザール」、活きのいい海の幸が味わえ、買える「おさかな市場」、本格レストランが揃う「シーサイド レストラン」でリゾート気分を満喫。

## 蒲郡竹島

長さ387メートルの橋で陸地と結ばれて、国の天然記念物に指定されている蒲郡のシンボル「竹島」。島の中央部には、日本七弁財天のひとつである「八百富神社」があります。

おすすめプラン：CEP+AIP
中部国際空港からの距離：約51km
車での所要時間：約1時間20分

MAPCODE 51 223 577*60

アクセス 蒲郡駅から車で約10分

## 竹島水族館



日本でも一、二を争う年代ものの水族館で、外観もかなりの年季をうかがわせる雰囲気ながら、館内にはとにかく「楽しく過ごしてほしい！」という愛情とぬくもりを込めた様々な創意工夫が施され、そのためマニアックなファンが多く、妙な人気を誇っています。
とはいえ展示内容は本格的で、珍しいオオグソクムシやタカアシガニのほかに、地元の漁師が三重沖や和歌山沖で捕獲してきた珍しい深海魚が約100種類も展示されています。

おすすめプラン：CEP+AIP
中部国際空港からの距離：約50km
車での所要時間：約1時間15分

MAPCODE 51 223 576*03

アクセス 東名高速道路 音羽蒲郡ICから車で約15分

## 蒲郡オレンジパーク

1月～5月初旬はいちご狩り、6月～9月はメロン狩り、6月中旬～9月中旬はぶどう狩り、10月～12月下旬はみかん狩りと1年中季節の様々なフルーツ狩りが楽しめます。
各イベントは事前予約制度。

おすすめプラン：CEP+AIP
中部国際空港からの距離：約52km
車での所要時間：約1時間10分

MAPCODE 51 374 127*32

アクセス 東名高速道路 音羽蒲郡ICから車で約10分

## 形原温泉あじさい祭り

開催日：2020年06月01日 ～ 2020年06月30日
形原温泉は、三河海岸に湧く景勝のいで湯、蒲郡温泉郷のひとつ。
その形原温泉にある補陀ヶ池周辺が「あじさいの里」として整備され、遊歩道沿いに約5万株のアジサイが咲き誇っています。夜間はライトアップされ、昼間とは違った幻想的な雰囲気を楽しむことができます。

MAPCODE 51 216 540*13

アクセス 東名高速道路 音羽蒲郡ICから車で約30分

おすすめプラン：CEP+AIP
中部国際空港からの距離：約47km
車での所要時間：約1時間10分

# 西尾市

愛知県

http://nishiokanko.com/

## Tourist Information

### 佐久島

一色港から約20分のクルーズで佐久島へ。自然の中に点在するアートを見学しよう!!
海の幸グルメも楽しめます。また猫の島としても人気です。

おすすめプラン:CEP+AIP
中部国際空港までの距離:約46km
車での所要時間:約40分

MAPCODE® 4 348 397*30

アクセス
国道23号 西尾東ICから車で約30分
渡船20分
東名高速 岡崎ICから車で約60分
渡船20分

### 城下町

西尾はお城だけでなく町全体が城郭で守られていた城下町。見どころスポットがいっぱい、ゆっくり散策出来ます。歴史公園内の旧近衛邸で抹茶の一服。みそぱーくで味噌蔵見学や醸しの体験もオスメ!!(事前の予約が必要)

おすすめプラン:CEP+AIP
中部国際空港までの距離:約33km
車での所要時間:約45分

MAPCODE® 17 170 459*13

アクセス
国道23号 西尾東ICから車で約10分
東名高速道路 岡崎ICから車で約40分

### 吉良町

吉良は史跡・文化財が数多く残るエリアです。歴史上の人物ゆかりの地を訪ねながらカルチャー散策してみよう。歴史と文学のロマンがきっとみつかります。

おすすめプラン:CEP+AIP
中部国際空港までの距離:約35km
車での所要時間:約50分

MAPCODE® 17 025 665*52

アクセス
国道23号 西尾東ICから車で約15分
東名高速道路 岡崎ICから車で約40分

### 三河ガラス工芸美術館

2000年ギネスに認定された世界最大(当時)の万華鏡をはじめ、独創的なアートで知られる体感型ミュージアム。楽しめることが一番のウリです。一階の体験教室ではステンドグラスやサンドブラストなど、豊富なメニューの中からガラスアート作りを体験して頂けます。

おすすめプラン:CEP+AIP
中部国際空港までの距離:約40km
車での所要時間:約30分

MAPCODE® 17 048 878*22

アクセス
国道23号 西尾東ICから車で約20分
東名高速道路 岡崎ICから車で約50分

### 吉良ワイキキビーチ

やしの木が風になびく、南国リゾートムード満点のビーチ。ハワイのワイキキビーチをモチーフとした宮崎海水浴場から恵比寿海水浴場までの海岸を総称して「吉良ワイキキビーチ」の愛称で親しまれています。

おすすめプラン:CEP+AIP
中部国際空港までの距離:約42km
車での所要時間:約1時間

MAPCODE® 196 716 326*78

アクセス
国道23号 西尾東ICから車で約30分
東名高速道路 岡崎ICから車で約50分

### 茶摘み体験と抹茶工場見学

毎年八十八夜(毎年ゴールデンウィークを迎えた5月2日頃、雑節の八十八夜)の頃、抹茶の里ならではの手摘みの茶摘み体験とを行っています。

おすすめプラン:CEP+AIP
中部国際空港までの距離:約33km
車での所要時間:約45分

MAPCODE® 17 170 459*13

アクセス
国道23号 西尾東ICから車で約10分
東名高速道路 岡崎ICから車で約40分

### 抹茶スイーツ

今や世界が大注目する抹茶スイーツなど、西尾の街を歩けば和・洋色々なスイーツに出会えます。

# 岐阜県

岐阜県

https://www.kankou-gifu.jp/

## Tourist Information

### 瀬戸川と白壁土蔵街

**岐阜県飛騨市**

高山の奥座敷と称され、飛騨に残るもう一つの古い町並みとして知られる飛騨古川。
こじんまりと趣きある町並みは散策にぴったりです。

おすすめプラン：CEP+NEP+AIP
中部国際空港までの距離：約204km
車での所要時間：2時間45分

MAPCODE 191 517 745*45

アクセス　JR高山本線 飛騨古川駅から徒歩5分

### 馬籠宿

**岐阜県中津川市**

馬籠宿は、石畳が敷かれた坂に沿う宿場町。日常から離れ、水のせせらぎ、小鳥のさえずり、街道を横切る風を感じながら、粋なひとときをお過ごしいただけます。宿場の中間地点には、この地が生んだ文豪・島崎藤村の生家跡（本陣）も資料館として馬籠の歴史を伝えています。

おすすめプラン：CEP+NEP+AIP
中部国際空港までの距離：約132km
車での所要時間：2時間

MAPCODE 178 383 766*76

アクセス　中央自動車道 中津川ICから車で約20分

### 岩村城跡

**岐阜県恵那市**

岩村城は、大和の高取城(奈良県)備中の松山城(岡山県)と並ぶ日本三大山城の一つに数えられる名城。城は江戸諸藩の府城の中でも最も高い所(標高717m)に築かれ、高低差180mの天嶮の地形を巧みに利用した要害堅固な山城で、霧の湧き易い気象までも城造りに活かされており、別名「霧ケ城」とも呼ばれています。

MAPCODE 368 669 734*38

アクセス　中央自動車道
恵那ICから車で約25分

おすすめプラン：CEP+NEP+AIP
中部国際空港までの距離：約124km
車での所要時間：2時間

### 関鍛冶伝承館

**岐阜県関市**

700年に及ぶ関鍛冶の技を今に伝える施設で、日本刀ができるまでをさまざまに資料を展示しています。

おすすめプラン：CEP+NEP+AIP
中部国際空港までの距離：約96km
車での所要時間：1時間30分

MAPCODE 70 515 369*48

アクセス　東海北陸自動車道
関ICより車で15分

### 白川郷

**岐阜県白川村**

数百年の時を刻む合掌造り家屋を中心に、村の暮らしを育む大自然と長い歴史と現代の生活が見事に調和している“生きている世界文化財”がここにあります。

おすすめプラン：CEP+NEP+AIP
中部国際空港までの距離：約201km
車での所要時間：2時間55分

MAPCODE 549 108 106*01

アクセス　東海北陸自動車道
白川郷ICから車で約8分

### 苗木城跡

**岐阜県中津川市**

全国でも珍しいと言われる苗木城の石垣には、なんと自然の巨岩がそのまま活用されています。年代によって積み方の異なる石垣も見どころの1つです。そして、なんといっても天守跡に設けられた展望台からの景色が抜群！日本百名山の恵那山、木曽川、市街地を360度見渡すことができる絶景が広がっています♪

MAPCODE 178 343 167*63

アクセス　中央自動車道
中津川ICから車で約15分

おすすめプラン：CEP+NEP+AIP
中部国際空港までの距離：約127km
車での所要時間：2時間

### 恵那峡

**岐阜県恵那市**

恵那峡は約80年前に木曽川をせき止めて作られた大井ダムによってできた人造湖。
両岸には、奇岩・怪石が立ち並び、春にはさざなみ公園の約200本の桜をはじめツツジや藤の花も美しく咲きます。夏には濃緑に赤い恵那峡大橋が映え、秋には、モミジ、カエデなどが湖面を彩ります。冬にはオシドリやムクドリなどが飛来し、バードウォッチングもできるなど、四季を通じて楽しめるのが恵那峡の魅力。

おすすめプラン：CEP+NEP+AIP
中部国際空港までの距離：約115km
車での所要時間：1時間45分

MAPCODE 178 184 693*73

アクセス　中央自動車道 恵那ICから車で約10分

### 飛騨牛

飛騨牛、岐阜県の主に飛騨地方で肥育される黒毛和牛の牛肉である。

# 岐阜県

岐阜県

## 養老の滝

**岐阜県養老町**

滝の水が酒に変わったという孝行息子の伝説「孝子源丞内」の昔話を秘めた、高さ30m幅4mの美しい眺めを楽しめる名瀑。
養老公園は、この滝を中心とした約78.6haに及ぶ広大な公園で、パークゴルフ場、テニスコート、こどもの国などがあり、1日中楽しめます。

おすすめプラン：CEP+NEP+AIP
中部国際空港までの距離：約96km
車での所要時間：1時間35分

MAPCODE® 78 396 575*57

アクセス 東海環状自動車道 養老ICより車で約17分

## 関ヶ原古戦場

**岐阜県関ヶ原町**

関ヶ原古戦場は、慶長5年（1600）9月15日、石田三成の率いるおよそ8万5千の西軍と徳川家康の率いる7万5千の東軍とが天下分け目の合戦を行った所である。

MAPCODE® 242 130 082*54

アクセス 名神高速道路 関ヶ原ICより車で約5分

おすすめプラン：CEP+NEP+AIP
中部国際空港までの距離：約98km
車での所要時間：1時間20分

## うだつの上がる町並み

**岐阜県美濃市**

国の伝統的建造物群保存地区に選定されたうだつの町並み。「うだつ」とは、屋根の両端を一段高くして火災の類焼を防ぐために造られた防火壁のことで、裕福な家しか「うだつ」を造ることができなかったため、庶民の願望から「うだつを上げる・うだつが上がらない」の言葉もできました。
美濃市は、江戸時代の商人の町で、この「うだつ」が多く残っています。

おすすめプラン：CEP+NEP+AIP
中部国際空港までの距離：約102km
車での所要時間：1時間30分

MAPCODE® 70 754 177*35

アクセス 東海北陸自動車道 美濃ICより車で約7分

## 地歌舞伎と地歌舞伎小屋

**岐阜県**

全国に約200ある地歌舞伎（地芝居、農村歌舞伎、素人歌舞伎）の保存会のうち、岐阜県には全国最多の32団体があり、昔ながらの芝居を継承しています。県内では、保存会による定期公演のほか、現存する芝居小屋で、1年を通して地歌舞伎の醍醐味に触れることができます。

## 土岐プレミアム・アウトレット

**岐阜県土岐市**

土岐プラズマ・リサーチパークの一画にアメリカ・コロラドをイメージした建物が並び、国内外の一流ブランド直営店がアウトレット製品を販売。

おすすめプラン：CEP+NEP+AIP
中部国際空港までの距離：約97km
車での所要時間：1時間20分

MAPCODE® 98 305 427*51

アクセス 東海環状自動車道 土岐南多治見ICより車で約2分

## 飛騨里山サイクリング

**岐阜県飛騨市**

飛騨には、里山で暮らす人々がいます。初夏の川遊び。稲のはさ掛け。漬物の仕込み。長く厳しい冬。密やかに取り行われる例祭・・・。
飛騨里山サイクリングは、美しい日本の里山をめぐるスローなガイドツアーです。

MAPCODE® 191 517 825*21

アクセス JR飛騨古川駅から徒歩約7分

おすすめプラン：CEP+NEP+AIP
中部国際空港までの距離：約204km
車での所要時間：2時間50分

## モザイクタイルミュージアム

**岐阜県多治見市**

多治見市笠原町は、全国一のモザイクタイルの生産地です。
モザイクタイルとは50センチ平方メートル以下の小ぶりなタイルのことで、多種多様な色と形を活かして人々の生活を豊かに彩ってきました。
その魅力を発信するために、2016年6月、多治見市笠原町の真ん中にモザイクタイルミュージアムが建設されました。

おすすめプラン：CEP+AIP
中部国際空港までの距離：約94km
車での所要時間：1時間20分

MAPCODE® 98 154 464*78

アクセス 東海環状自動車道 土岐南多治見ICより車で約15分

## レールマウンテンバイク Gattan Go!!

**岐阜県飛騨市**

廃線になった旧神岡鉄道の線路を、レールに接続されたマウンテンバイクで走るアトラクション。独特の震動と音を感じて、渓谷や神岡の街並みを眺めながらの往復約6kmのサイクリングが楽しめる。

おすすめプラン：CEP+NEP+AIP
中部国際空港までの距離：約224km
車での所要時間：3時間

MAPCODE® 191 832 845*13

アクセス 東海北陸自動車道 飛騨清見ICから車で約50分

# 高山市

Tourist Information

岐阜県

http://kankou.city.takayama.lg.jp/

## 古い町並

城下町の中心、商人町として発達した上町、下町の三筋の町並みを合わせて「古い町並」と呼んでます。出格子の連なる軒下には用水が流れ、造り酒屋には看板ともいわれる杉の葉を玉にした「酒ばやし」が下がり町家の大戸や、老舗ののれんが連なっています。

MAPCODE 191 196 762*88

アクセス 中部縦貫自動車道 高山西ICから車で約20分

おすすめプラン：CEP+NEP+AIP
中部国際空港からの距離：約203km
車での所要時間：約2時間45分
おすすめプラン：CEP
小松空港からの距離：約146km
車での所要時間：約2時間5分

## 合掌造りの集落　飛騨の里

各民家では、農山村の生産・生活用具を数多く展示しているほか、わら細工、さしこなどの実演や四季折々の催事も行っています。自然が織りなす美しさの中で、忘れかけていた心のやすらぎと新しい感動に包まれた「とき」を体感してみませんか。

MAPCODE 191 163 497*51

アクセス 中部縦貫自動車道 高山西ICから車で約12分

おすすめプラン：CEP+NEP+AIP
中部国際空港からの距離：約201km
車での所要時間：約2時間40分
おすすめプラン：CEP
小松空港からの距離：約144km
車での所要時間：約2時間

## 飛騨せせらぎ街道

沿道の美しい緑と清流のせせらぎ。飛騨せせらぎ街道は、自然の息吹が感じられる快適ドライブルート。
新緑の白樺林や西ウレ峠の紅葉など、四季折々に大自然を満喫できます。

おすすめプラン：CEP+NEP+AIP
中部国際空港からの距離：約156km
車での所要時間：約2時間15分

MAPCODE 509 228 855*11

アクセス 東海北陸自動車道　郡上八幡ICより 国道472号線高山市方面へ車で30分

## 奥飛騨温泉郷

日本の屋根北アルプスの懐に抱かれた奥飛騨温泉郷。自然との語らいの中から、平湯・福地・新平湯・栃尾・新穂高というぬくもりのあふれた5つの温泉地が育まれてきました。

おすすめプラン：CEP+NEP+AIP
中部国際空港からの距離：約247km
車での所要時間：約3時間25分
おすすめプラン：CEP
小松空港からの距離：約157km
車での所要時間：約2時間35分

MAPCODE 620 886 400*55

アクセス 高山駅から車で約1時間

## 乗鞍岳・乗鞍スカイライン

乗鞍岳からは槍ヶ岳、穂高連峰など、まさに雲上の世界が眺められるほか、乗鞍スカイラインの終点である標高2702メートルの畳平には約4ヘクタールのお花畑が広がり、色とりどりの高山植物がご覧いただけます。

MAPCODE 620 381 414*75

アクセス JR高山駅より車で約2時間

おすすめプラン：CEP+NEP+AIP
中部国際空港からの距離：258km
車での所要時間：4時間50分
おすすめプラン：CEP
小松空港からの距離：187km
車での所要時間：3時間25分

## 臥龍桜

国の天然記念物
臥竜桜は、高山市一之宮町の大幢寺(だいどうじ)境内にある樹齢1,100年を越える桜で幹枝が竜の臥した姿に似ていることから「臥龍桜」と名付けられた。
見頃：4月中旬～下旬

おすすめプラン：CEP+NEP+AIP
中部国際空港からの距離：約247km
車での所要時間：約3時間25分
おすすめプラン：CEP
小松空港からの距離：約157km
車での所要時間：約2時間35分

MAPCODE 191 015 244*83

アクセス 中部縦貫自動車道 高山ICより国道41号線 経由車で30分

## 安国寺経蔵（国宝）

応永15年(1408)に建立された経蔵は、飛騨で唯一の国宝建造物です。素朴で優雅な形態と、良材の美しさ、強さを生かした精巧な造りに、匠の技と感性が遺憾なく発揮されています。内部の八角輪蔵は国内現存最古のもので、お経を唱え全回転させると、納められた全ての経典を読んだ程の功徳があるといわれています。

おすすめプラン：CEP+NEP+AIP　中部国際空港からの距離：210km
車での所要時間：2時間45分
おすすめプラン：CEP
小松空港からの距離：153km
車での所要時間：2時間5分

MAPCODE 191 494 532*15

アクセス 中部縦貫自動車道 高山ICより車で約17分

## 新穂高ロープウェイ

第1・第2をあわせた全長3,200m。日本初の2階建てゴンドラが標高2,156mの雲上の世界へお連れします。西穂高口駅の屋上にある展望台からは、西穂高岳、槍ヶ岳、笠ヶ岳などの北アルプスの山々が360度の大パノラマでご覧いただけます。

おすすめプラン：CEP+NEP+AIP
中部国際空港からの距離：247km
車での所要時間：3時間25分
おすすめプラン：CEP
小松空港からの距離：157km
車での所要時間：2時間35分

MAPCODE 191 015 244*83

アクセス JR高山駅より車で約1時間25分

# 岐阜市 岐阜県

https://www.gifucvb.or.jp/

## Tourist Information

### 長良川うかいミュージアム

岐阜市を代表する伝統文化である“長良川の鵜飼”の価値を分かりやすく紹介・情報発信する場として通年営業を行い、例年5月11日から10月15日までと開催時期の限られている“長良川の鵜飼”について、オフシーズンにもその魅力を発信します。

おすすめプラン：CEP+NEP+AIP
中部国際空港までの距離：約90km
車での所要時間：約1時間30分

MAPCODE 28 648 846*23

アクセス 東海北陸自動車道
岐阜各務原ICから車で約20分

### ぎふ長良川の鵜飼

日本3大清流長良川で1300年以上前から続く「ぎふ長良川の鵜飼」は、現在を忘れ千古の昔にタイムスリップしたような幽玄の世界へと誘います。
名優チャールズ・チャップリンは2度鵜飼見物に訪れ、すばらしいと絶賛したと言われています。毎年5月11日～10月15日までの期間中,増水時等を除いて毎夜行われます。

おすすめプラン：CEP+NEP+AIP
中部国際空港までの距離：約90km
車での所要時間：約1時間30分

MAPCODE 28 648 846*23

アクセス 東海北陸自動車道
岐阜各務原ICから
車で約20分

### 岐阜城

高さ329メートルの金華山（きんかざん）山頂に建つ岐阜城は、難攻不落の城としても知られ、日本を代表する武将、織田信長ゆかりの山城です。
最上階から眺める360度の景色は美しく、期間限定で開催される「岐阜城パノラマ夜景」は多くの方が訪れます。

おすすめプラン：CEP+NEP+AIP
中部国際空港までの距離：約92km
車での所要時間：約1時間30分

MAPCODE 28 648 846*23

アクセス 東海北陸自動車道
岐阜各務原ICから車で約20分

### 岐阜大仏

日本三大仏の一つに数えられるこの大仏は乾漆仏としては日本一の大きさを誇ります。1832年に完成したこのような大仏は
仏像は坐像で、高さ13.7m。大イチョウを直柱として、骨格は木材で組み外部は良質の竹材と粘土で造られ、その上を一切経で糊張りし漆を塗り金箔を置いたものです。

おすすめプラン：CEP+NEP+AIP
中部国際空港までの距離：約90km
車での所要時間：約1時間30分

MAPCODE 28 648 846*23

アクセス 東海北陸自動車道
岐阜各務原ICから
車で約20分

### 川原町の古い町並み

長良橋南詰の鵜飼観覧船のりばから西へ続く「湊町・玉井町・元浜町」の町並みは通称「川原町」といい格子戸のある古い町並みが今も残っています。
狭い間口に長い奥行きという昔ながらの日本家屋が軒を連ねるこの辺りは、昔、長良川の水運を利用した川港として栄えていましあ。風情のある町の雰囲気をお愉しみください。

おすすめプラン：CEP+NEP+AIP
中部国際空港までの距離：約90km
車での所要時間：約1時間30分

MAPCODE 28 648 846*23

アクセス 東海北陸自動車道
岐阜各務原ICから車で約20分

### 長良川温泉

清らかな水をたたえる長良川、岐阜城がそびえる金華山、その周辺に広がる温泉街です。
宿の多くは長良川に面しており、四季折々に変化を見せる自然環境の中でゆっくりと温泉に入ることが出来ます。
お湯は、鉄分を豊富に含むため、地下から湧出する源泉は無色透明ですが、大気に触れると徐々に赤褐色に変色します。

おすすめプラン：CEP+NEP+AIP
中部国際空港までの距離：約90km　車での所要時間：約1時間30分

アクセス 東海北陸自動車道
岐阜各務原ICから車で約20分



# 下呂市 岐阜県

http://www.city.gero.lg.jp/kankou/

## Tourist Information

### 足湯スポット

下呂温泉街では賞の足湯やビーナスの足湯など、さまざまな足湯をお楽しみいただけます。

MAPCODE 361 509 698*34

### 下呂温泉

下呂温泉は日本三名泉のひとつ、国内でも有数の温泉地です。温泉地の中でも極上の泉質が特徴で、通称「美人の湯」と呼ばれています。下呂温泉には日本風の旅館を中心に多くのホテルが立ち並び、年間約100万人が宿泊する宿泊型観光地です。

MAPCODE 361 509 428*84

アクセス 中央自動車道 中津川ICから車で約1時間
東海環状自動車道 富加関ICから車で約1時間

おすすめプラン：CEP+NEP+AIP
中部国際空港からの距離：約165km
車での所要時間：約2時間35分

### 下呂温泉合掌村

白川郷などから移築した合掌造りの民家10棟で集落を再現した、往時の生活を知る博物館です。
村内では、着物の着付や和紙の絵付けなどの体験が出来ます。

おすすめプラン：CEP+NEP+AIP
中部国際空港からの距離：約165km
車での所要時間：約2時間35分

MAPCODE 772 480 612*67

アクセス 中央自動車道 中津川ICから車で約1時間
東海環状自動車道 富加関ICから車で約1時間10分

### 苗代桜

高さ30cmと25cmの２本の桜の巨木は樹齢400年といわれています。4月上旬ライトアップの際、水面に反射する景色は圧巻。

おすすめプラン：CEP+NEP+AIP
中部国際空港からの距離：
約150km
車での所要時間：
約2時間20分

MAPCODE 361 145 759*73

アクセス 下呂温泉街から車で約25分
東海環状自動車道 富加関ICから車で約1時間

### 飛騨小坂滝めぐり

下呂市小坂町は御岳山の麓であり、滝の多さ日本有数を誇る町として知られています。また、これらの滝をめぐる「飛騨小坂の滝めぐり」は、「岐阜の宝もの」第1号で認定されました。

MAPCODE 772 880 241*14

おすすめプラン：CEP+NEP+AIP
中部国際空港からの距離：約193km
車での所要時間：約3時間10分

アクセス 下呂温泉街から車で約35分
東海環状自動車道 富加関ICから
車で約1時間45分

### 川魚

飛騨川、馬瀬川をはじめとする市内の豊かな清流に育まれたアユ、アマゴ、イワナなどの川魚は豊潤な味わいで、焼物、寿司、甘露煮などの料理で堪能できます。市内の観光ヤナ、郷土料理店で新鮮な鮎料理などが味わえます。
2007年9月に東京で開催された「利き鮎会スペシャルinTOKYO」において、馬瀬川の鮎が見事グランドチャンプに輝きました。

### 夏秋トマト

市内の標高600m前後の場所では、昼と夜の寒暖差が大きく、甘味の多い夏秋トマトとして人気があります。下呂市にはこの特産のトマトを使った料理がいっぱい。トマトジュースやトマトカレーをはじめ、甘辛く煮込んだ飛騨牛と舞茸の上に特産のトマトをのせた「トマト丼」は、肉汁とトマトの酸味が絶妙な一品。下呂温泉の新名物となっています。

# 郡上市

岐阜県

Tourist Information

https://www.gujokankou.com/

## 郡上おどり

郡上おどりは見るおどりでは無く参加するおどり。最も盛り上がる徹夜おどりは、8月13日～16日の4日間です。
会場名：
八幡町市街地一帯
電話番号：0575-67-0002（郡上八幡観光協会）
日時：7月中旬～9月上旬の30数夜
平日・日20:00～22:30　土 ～23:00

おすすめプラン：CEP+NEP+AIP
中部国際空港からの距離：約130km
車での所要時間：1時間45分

MAPCODE® 289 896 392*24

アクセス 東海北陸自動車道
郡上八幡ICから車で約5分

## 郡上八幡博覧館

水とおどりの城下町「郡上八幡」の総合ミュージアム。
郡上おどり実演を行っており、季節を問わず気軽に郡上おどりが体感できます。
住所：
郡上市八幡町殿町50番地
電話番号：0575-65-3215
営業時間：9:00～17:00（郡上おどり開催日は18:00まで）
休館日：12月24日～1月2日
料金：大人540円、小人320円

おすすめプラン：CEP+NEP+AIP
中部国際空港からの距離：約130km
車での所要時間：1時間45分

MAPCODE® 403 025 006*22

アクセス 東海北陸自動車道
郡上八幡ICから車で約5分

## 清流長良川あゆパーク

世界農業遺産「清流長良川の鮎」をまるごと体験できるテーマパーク。
鮎の友釣りなどの漁業体験や体験で捕まえた魚の塩焼きを楽しむことができます。
住所：郡上市白鳥町長滝420-10
電話番号：0575-85-2115
営業時間：9:00～17:00
定休日：火曜日(火曜日が祝日の場合、翌日以降の平日)・年末年始

おすすめプラン：CEP+NEP+AIP
中部国際空港からの距離：約150km
車での所要時間：2時間

MAPCODE® 403 610 366*35

アクセス 東海北陸自動車道
白鳥ICから車で約10分

## 牧歌の里

一年を通してアルパカ、馬、羊などの動物と触れ合うことができ、グリーンシーズンは季節の花々を、ウインターシーズンは雪遊びで郡上の大自然の豊かな恵みを体験することができます。
住所：岐阜県郡上市高鷲町鷲見2756-2
電話番号：0575-73-2888
【4/20～11月下旬】
営業時間：10:00～17:00（土日祝は9:00から）
料金：大人1130円、中・高校生920円、4歳以上小学生610円
【12月中旬～3月末】
営業時間：10:00～15:30
定休日：火曜日
料金：大人600円、小人300円

おすすめプラン：CEP+NEP+AIP
中部国際空港からの距離：約160km
車での所要時間：2時間10分

MAPCODE® 403 831 482*08

アクセス 東海北陸自動車道
ひるがの高原スマートICから車で約5分

## 食品サンプル作り体験



レストランや喫茶店のウィンドウに並んでいる食品サンプル。
郡上市内には食品サンプル作り体験ができる施設が多くあります。本物そっくりのキーホルダーやマグネットはお土産としても人気があります。

## スキー場

郡上市内には、10か所スキー場があり、子どもからファミリー向け、上級者向け、ロングコースや林間コースなど多彩なゲレンデを要しており、スキーやスノーボードなどのウインタースポーツを楽しむことができます。ウインタースポーツの後は、温泉がおススメです。ゆっくりと疲れた体を癒すことができます。

## ひるがのピクニックガーデン

ひるがの高原山頂には日本最大級4万株の桃色吐息(ペチュニア)ジップラインアドベンチャーや山頂バギーなどアクティビティも充実！
地元食材を使ったこだわりのドリンク&スイーツ、高原BBQといったグルメも充実です。

おすすめプラン：CEP+NEP+AIP
中部国際空港からの距離：約163km
車での所要時間：2時間10分

MAPCODE® 597 004 280*70

アクセス 東海北陸自動車道
高鷲ICから車で約20分

# 三重県

三重県

https://www.kankomie.or.jp/

Tourist Information

## ナガシマスパーランド

三重県桑名市

世界最長のジェットコースターであるスチールドラゴンや最新作の白鯨、アクロバットコースターのフライングバットなど大迫力の絶叫マシンが盛りだくさん！極上のスリルが味わえます。
また、すぐ隣のジャズドリーム長島は日本有数のアウトレットモールです。有名ブランドや人気のセレクトショップのほか、おいしいレストランやカフェも充実しています。

おすすめプラン：CEP+AIP
中部国際空港からの距離：約46km
車での所要時間：約40分

MAPCODE 38 894 262*78

アクセス 伊勢湾岸自動車道 湾岸長島ICから車で約5分

## なばなの里

三重県桑名市

一年中ベゴニアが咲き誇る「ベゴニアガーデン」やチューリップやコスモス、ダリアといった季節の花々が広がる「花ひろば」など見所が盛りだくさん。
また、毎年10月末から5月初めまで開催される日本国内最大級の「なばなの里イルミネーション」は、圧巻の美しさです。

おすすめプラン：CEP+AIP
中部国際空港からの距離：約57km
車での所要時間：約50分

MAPCODE 38 894 262*78

アクセス 伊勢湾岸自動車道 湾岸長島ICから車で約10分

## 御在所ロープウエイ

三重県菰野町

御在所岳の四季折々の自然やユニークな地形、眼下に広がるパノラマを眺めながら、優雅な空中散歩をお楽しみください。山頂が美しい景色を楽しめるカフェや山岳公園となっており頂上でも思いのままにお過ごしいただけます。

おすすめプラン：CEP+AIP
中部国際空港からの距離：約83km
車での所要時間：約1時間15分

MAPCODE 566 353 598*63

アクセス 新名神自動車道　菰野ICから車で約10分

## 外宮参道

伊勢神宮の外宮前には、100年以上も続く老舗の銘菓や料亭、オシャレなカフェや雑貨店等、外宮前ならではのお店が目白押し！
夜には、割烹料理やバーなどが開店し、楽しい夜をお過ごしいただけます。

MAPCODE 118 550 492*06

アクセス 伊勢自動車道 伊勢西ICから車で約3分

## 鈴鹿サーキット

三重県鈴鹿市

毎年8耐やF1などが行われるモータースポーツの聖地。ここでは、F1で使用されるコースをEV車で実際に走ることができます。
また、レース会場の隣には、子供から大人まで楽しめる遊園地「ゆうえんちモートピア」があり、レーシングバイクやゴーカートなど、乗り物アトラクションが盛りだくさん！
車やバイクがもっと好きになります。

おすすめプラン：CEP+AIP
中部国際空港からの距離：約89km
車での所要時間：約1時間25分

MAPCODE 38 035 548*08

アクセス 東名阪自動車道 鈴鹿ICから車で約25分

## 伊勢神宮　外宮

三重県伊勢市

伊勢市の中心部に鎮座する外宮、（豊受大神宮（とようけだいじんぐう））は、豊受大御神（とようけのおおみかみ）をお祀りしています。

おすすめプラン：CEP+AIP
中部国際空港からの距離：約158km
車での所要時間：約2時間

MAPCODE 118 519 771*82

アクセス 伊勢自動車道 伊勢西ICから車で約3分

## 伊勢神宮　内宮

三重県伊勢市

およそ2000年前から五十鈴川のほとりに鎮座する内宮（皇大神宮（こうたいじんぐう））は、総氏神のように崇められる天照大御神（あまてらすおおみかみ）をお祀りしています。
内宮の入口である宇治橋をわたり、玉砂利を敷き詰めた長い参道を進むとそこは神域。「心のふるさと」と称される日本の原風景が広がります。

おすすめプラン：CEP+AIP
中部国際空港からの距離：約158km
車での所要時間：約2時間

MAPCODE 118 432 362*32

アクセス 伊勢自動車道 伊勢西ICから車で約5分

## おはらい町（伊勢神宮）

伊勢の伝統的な家屋が立ち並ぶ歴史情緒あふれる門前町です。
ここには、ここならではの麺料理である「伊勢うどん」、漁に出る人々のおなかを満たした「手こね寿司」や伊勢に来たら外せないお餅「赤福」などのグルメや、真珠やかわいいお土産をゲットできるお店が盛りだくさん！
お気に入りがきっと見つかります！

## おかげ横丁（伊勢神宮）

**三重県伊勢市**

お伊勢参りブームがおこった時代の街並みを再現した「おかげ横丁」には、三重県の名産品やグルメの専門店が並びます！季節ごとにお祭りや市が開かれ、日本ならではの芸能が披露されたり縁起物が手に入ったりと、いつ来ても心が躍る場所です。

## 海女小屋体験
## はちまんかまど・相差かまど・さとうみ庵

**三重県**

現役海女さんたちと触れ合いながらとれたてのおいしい魚介をご堪能いただけます。

MAPCODE 338 498 156*55 はちまんかまど

MAPCODE 338 499 189*17 相差かまど

MAPCODE 338 034 062*55 さとうみ庵

## ミキモト真珠島

**三重県鳥羽市**

ミキモト真珠島は、1893年に御木本幸吉が世界で初めて真珠の養殖に成功した場所です。
ここでは、真珠の全てがわかる真珠博物館や初期の真珠養殖の様子を再現した海女の実演、ミキモトパールをはじめとした真珠商品を購入いただけるショップなどがあり、美しい真珠の世界をご堪能いただけます。

おすすめプラン：CEP+AIP
中部国際空港からの距離：約170km
車での所要時間：約2時間10分

MAPCODE 118 536 566*13

アクセス 伊勢自動車道 伊勢ICから車で約20分

## 鳥羽水族館

**三重県鳥羽市**

飼育種類数日本一を誇る日本有数の水族館です。愛くるしい海の動物たちや、珍妙だけれど目が離せない生き物たちなど沢山の動物たちが皆さんをお出迎え！
その可愛さに心臓を撃ち抜かれること間違いなしです！個性あふれる仲間たちに、ぜひ会いに来てください！

MAPCODE 118 536 350*10

アクセス 伊勢自動車道
伊勢ICから車で約20分

おすすめプラン：CEP+AIP
中部国際空港からの距離：約171km
車での所要時間：約2時間10分

## 伊賀流忍者博物館

**三重県伊賀市**

伊賀流忍術発祥の地にある忍者をテーマにした博物館です。忍者が敵から身を守るために様々な仕掛けが施された忍者屋敷や、忍者の技や生態などが分かる忍者体験館や忍者伝承館もあり、忍者の秘密が明らかになります。
忍者特殊軍団「阿修羅」による迫力の忍者ショーは必見です！

おすすめプラン：CEP+AIP
中部国際空港からの距離：約119km
車での所要時間：約1時間40分

MAPCODE 131 675 205*80

アクセス 東名阪自動車道
亀山ICから連続走行
名阪国道
中瀬ICから車で約5分

## 赤目四十八滝

**三重県名張市**

清らかな滝と深い森が織りなす深山幽谷です。この地はかつて、忍者たちの修行の場でした。
現在は、その豊かな自然を身体全体で感じることができるハイキングのほか、入り口付近にある「忍者の森」では、忍者衣装を着て忍者修行体験を楽しむことができます。

おすすめプラン：CEP+AIP
中部国際空港からの距離：約145km
車での所要時間：約2時間10分

MAPCODE 266 506 622*56

アクセス 東名阪自動車道
亀山ICから連続走行
名阪国道　名阪国道
上野ICから車で約40分

## 熊野古道伊勢路

**三重県紀北町他**

日本を代表する神社である伊勢神宮と、今なお信仰を集める熊野三山という二つの聖地を結ぶ歴史ある巡礼の道です。
世界遺産にも登録されている熊野古道伊勢路は美しい石畳や海をのぞむ絶景、河を下るルート等唯一無二の体験が沢山あります。
お気に入りのスポットをぜひ見つけてみてください。

おすすめプラン：CEP+AIP
中部国際空港からの距離：約150km
車での所要時間：約2時間30分

MAPCODE 331 340 791*15

アクセス 紀勢本線自動車道
海山ICから車で約15分

## 横山展望台

**三重県志摩市**

伊勢志摩国立公園を代表するあご湾の絶景を一望！
常緑広葉樹の木々と波穏やかなリアス式の海岸線が織りなすアート。大小60以上のもこもことした島々は、見ているだけで心が癒されますよ。



MAPCODE 338 276 367*26

アクセス 伊勢自動車道
伊勢西ICから車で約35分

おすすめプラン：CEP+AIP
中部国際空港からの距離：約182km
車での所要時間：約2時間30分

# 滋賀県

滋賀県

https://www.biwako-visitors.jp

## Tourist Information

### 琵琶湖

**滋賀県**

滋賀県にある日本最大の淡水湖が「琵琶湖（びわこ）」です。面積は県全体の1/6を占めています。

おすすめプラン：CEP+AIP
中部国際空港からの距離：約145km
車での所要時間：約1時間50分

MAPCODE 148 600 517*83
滋賀県立琵琶湖文化館

アクセス 名神高速道路
大津ICから車で約6分

### 白鬚神社

**滋賀県高島市**

創建は約2000年前、近江最古といわれる歴史を誇り、現在の社殿は豊臣秀吉の遺命によって、その子秀頼が片桐且元（かたぎりかつもと）を奉行として造営したものです。本殿は正方形の明解な平面で、明治時代の拝殿再建の際、本殿に接続させたために現在のような複雑な屋根形式になっています。水平線に浮かぶ沖島を背景に、湖中の鳥居を通して漁船が行きかう風景が美しいです。

おすすめプラン：CEP+AIP
中部国際空港からの距離：約186km
車での所要時間：約2時間30分

MAPCODE 263 376 500*84

アクセス 名神高速道路 京都東ICから車で約1時間

### 彦根城

**滋賀県彦根市**

彦根城は、日本の滋賀県彦根市金亀町にある城で井伊直継（なおつぐ）・直孝（なおたか）によって約20年の歳月をかけて建設され、元和8年（1622）に完成しました。国指定の特別史跡です。

おすすめプラン：CEP+AIP
中部国際空港からの距離：約124km
車での所要時間：約1時間50分

MAPCODE 101 375 737*58

アクセス 名神高速道路 彦根ICから車で約6分

### 竹生島

**滋賀県長浜市**

沖合約6kmに浮かぶ周囲2kmあまりの小島で、宝厳寺と都久夫須麻神社が祀られています。宝厳寺の本尊は弁才天と千手観音。弁才天は安芸の宮島、相模の江島とともに日本三弁天に数えられています。また、中世以来西国三十三所観音霊場の三十番札所として多くの参詣客で賑わっています。宝厳寺の唐門は秀吉の大坂城の唯一の遺構と伝わり、都久夫須麻神社の本殿とともに国宝に指定されています。

おすすめプラン：CEP+AIP
中部国際空港からの距離：約156km
車での所要時間：約2時間15分

MAPCODE 101 872 819*71

アクセス 北陸自動車道
長浜ICから車で約15分

### 箱館山

**滋賀県高島市**

琵琶湖の眺望が素晴らしく、JR近江今津駅の北西に位置する標高547mの山「箱館山」。春から秋にかけては山菜採りやハイキング、夏は200万輪のゆり園、冬はスキーとさまざまに楽しめ、山頂へはロープウェイで結ばれています。

おすすめプラン：CEP+AIP
中部国際空港からの距離：約168km
車での所要時間：約2時間30分

MAPCODE 380 059 361*22

アクセス 北陸自動車道 木之本ICから車で約50分
名神高速道路 京都東ICから車で約1時間40分

### 比叡山延暦寺

**滋賀県大津市**

比叡山に広大な寺域を持つ、天台宗の総本山。平成6年に世界文化遺産に登録されています。
ドライブウェイ・ケーブル・各バスなどを利用して、山上まで比較的簡単に参詣することができます。根本道場であり、もっとも交通の便のよい東塔だけを拝観する人が多いですが、さらに厳粛な空気が漂う西塔・横川の方へ、東海自然歩道を歩いて参詣するのも深い趣が味わえます。

おすすめプラン：CEP+AIP
中部国際空港からの距離：約164km
車での所要時間：約2時間15分

MAPCODE 7 866 067*61

アクセス 名神高速道路
京都東ICから車で約30分

## 甲賀の里忍術村

**滋賀県甲賀市**

忍者発祥の地、甲賀の里として広大な敷地に、忍術博物館やからくり屋敷・水ぐも池・手裏剣（しゅりけん）道場などがあって、昔ながらの隠れ里の世界を体験できます。また、自分で描いた絵が陶器になるらくやきコーナーや、甲賀杉（こうかすぎ）でいろんな物を作る焼杉コーナーなどがあり、忍術だけでなく、手作りの楽しみを満喫できます。

おすすめプラン：CEP+AIP
中部国際空港からの距離：約111km
車での所要時間：約1時間30分

MAPCODE® 453 280 877*14

アクセス 新名神高速道路
甲賀土山ICから車で約15分

## 琵琶湖疏水

**滋賀県大津市**

京都への飲料水の供給と灌漑、水運、発電を目的として明治18年（1885）6月2日に着工、約5年の歳月をかけて明治23年（1890）4月に完成しました。大津屈指の桜の名所であり、毎年ライトアップもされる。

おすすめプラン：CEP+AIP
中部国際空港からの距離：約111km
車での所要時間：約1時間30分

MAPCODE® 7 628 841*10

アクセス 名神高速道路
大津ICから車で約15分

## 佐川美術館

**滋賀県守山市**



「水に浮かぶ美術館」称される贅沢な空間の中に、日本画家の平山郁夫（1930-2009）、彫刻家の佐藤忠良（1912-2011）、陶芸家の樂吉左衛門の展示館を設け、3巨匠の作品をゆっくりとご覧いただけます。
また年に数回、特別展示室での企画展や、親子で楽しめる物づくりワークショップ、ミュージアムコンサート、茶会なども開催しています。

おすすめプラン：CEP+AIP
中部国際空港からの距離：約154km
車での所要時間：約2時間10分

MAPCODE® 616 068 656*02

アクセス 名神高速道路 栗東ICから車で約30分

## MIHO MUSEUM

**滋賀県甲賀市**

1997年にオープン。設計は、フランスのルーブル美術館のガラスのピラミッド、ワシントンのナショナルギャラリー東館などで世界的に知られるI.M.Pei氏によるものとして有名。

おすすめプラン：CEP+AIP
中部国際空港からの距離：約127km
車での所要時間：約1時間30分

MAPCODE® 148 287 338*24

アクセス 新名神高速道路 信楽IC.から車で約15分
名神高速道路
栗東ICから車で約30分

## 八幡堀

**滋賀県近江八幡市**

八幡堀は、安土・桃山時代に豊臣秀次の八幡山城居城のもと、城下町が栄える原因となった町の一大動脈。近江商人の発祥と発展、また町の繁栄に八幡堀は大きな役割を果たし、江戸時代後期には近江国において大津と並ぶ賑わいを見せたといいます。堀に沿って土蔵や旧家が立ち並び、華やかだった当時の様子をよく伝えています。

おすすめプラン：CEP+AIP
中部国際空港からの距離：約132km
車での所要時間：約2時間

MAPCODE® 67 791 369*21

アクセス 名神高速道路
竜王ICから車で約30分

## 長浜城

**滋賀県長浜市**

戦国時代末期に豊臣秀吉が城主として過ごした長浜城は、江戸時代前期に廃城となり、遺構は彦根城や大通寺に移築されました。内部は歴史博物館として公開されています。

おすすめプラン：CEP+AIP
中部国際空港からの距離：約124km
車での所要時間：約1時間40分

MAPCODE® 101 736 831*22

アクセス 北陸自動車道
長浜ICから車で約15分

# 静岡県

静岡県

https://hellonavi.jp/

## Tourist Information

### 久能山東照宮（国宝）

**静岡市**

徳川家康公の遺命により、当時の最高の技術と芸術をもって造営され、平成22年12月に国宝指定。

MAPCODE® 25 476 344*01

アクセス 東名高速道路 日本平久能山SICから車で約15分

おすすめプラン：CEP+NEP+AIP
中部国際空港からの距離：約204km
車での所要時間：約2時間40分
おすすめプラン：CEP
富士山静岡空港からの距離：約43km
車での所要時間：約50分

### 田貫湖

**富士宮市**

周囲約3.3km、水深約8mの湖。富士山を真東に仰ぐ田貫湖では、春は桜やツツジ、秋は紅葉がきれい。湖畔では釣りやサイクリングも楽しめる。湖面には富士山が映る。空気が澄んだ冬場には、雪化粧の逆さ富士が。4月と8月の20日前後には、山頂から朝日が昇る「ダイヤモンド富士」で大勢の人々で賑わう。

おすすめプラン：CEP+NEP+AIP
中部国際空港からの距離：約248km
車での所要時間：約3時間15分
おすすめプラン：CEP
富士山静岡空港からの距離：約100km
車での所要時間：約1時間40分

MAPCODE® 312 022 772*84

アクセス 新東名高速道路 新富士ICから車で約35分

### 富士山

**静岡県**

世界文化遺産に登録され、日本のシンボルでもある富士山は、季節や時間、場所によってさまざまな表情を魅せてくれます。静岡県には富士山のビューポイントがたくさん。海辺、街道、峠から、富士山の美しい姿を見ることができます。絶景スポットを巡り、自分だけのお気に入りの富士山を見つけましょう。

おすすめプラン：CEP+NEP+AIP
中部国際空港からの距離：約265km
車での所要時間：約3時間35分
おすすめプラン：CEP
富士山静岡空港からの距離：約118km
車での所要時間：約2時間

アクセス 新東名高速道路 新富士ICから車で約1時間

### 日本平

**静岡市**

世界文化遺産に登録され、日本のシンボルでもある富士山は、季節や時間、場所によってさまざまな表情を魅せてくれます。静岡県には富士山のビューポイントがたくさん。海辺、街道、峠から、富士山の美しい姿を見ることができます。絶景スポットを巡り、自分だけのお気に入りの富士山を見つけましょう。

おすすめプラン：CEP+NEP+AIP
中部国際空港からの距離：約209km
車での所要時間：約2時間50分
おすすめプラン：CEP
富士山静岡空港からの距離：約48km
車での所要時間：約55分

MAPCODE® 25 506 360*48

アクセス 東名高速道路 日本平久能山SICから車で約20分

### 大室山

**伊東市**

天城山側火山の一つで、すり鉢を伏せたようななだらかな山容。全山草に覆われ、頂上には直径300m深さ70mの火山が開いています。山麓から観光登山リフトが運行され、山頂から大島を始とする伊豆七島、富士山、箱根、天城の山々がパノラマのように見渡せます。山麓には伊豆シャボテン公園や、さくらの里のみどころがあり、毎年2月の第2日曜には名物の山焼行事が行なわれます。

おすすめプラン：CEP+NEP+AIP
中部国際空港からの距離：約295km
車での所要時間：約4時間
おすすめプラン：CEP
富士山静岡空港からの距離：約145km
車での所要時間：約2時間25分

MAPCODE® 488 521 861*47

アクセス 新東名高速道路 長泉沼津ICから車で約1時間20分

## 三保松原

**静岡市**

平成25年6月に富士山世界文化遺産の構成資産に登録されました。三保松原は約7kmの海岸に約3万本の松が生い茂り、松林の緑、打ち寄せる白波、海の青さと富士山が織りなす風景は歌川広重の浮世絵や数々の絵画・和歌に表現されてきました。

おすすめプラン：CEP+NEP+AIP
中部国際空港からの距離：約210km
車での所要時間：約2時間45分
おすすめプラン：CEP
富士山静岡空港からの距離：約49km
車での所要時間：約2時間55分

MAPCODE 800 273 037*81

アクセス　東名高速道路 清水ICから車で約20分

## 牧之原大茶園

**牧之原市**

大井川下流の平野と菊川との間に広がる標高100から200mの台地。島田を軸としてヤツデの葉のような地形で広がり、最南端の御前崎まで28kmも続きます。水に恵まれないため開墾されたのは明治以降だが、茶の栽培に成功してからは台地の90%が茶園となり現在では静岡の茶の生産量の40%を占める日本一の大茶園。

おすすめプラン：CEP+NEP+AIP
中部国際空港からの距離：約162km
車での所要時間：約2時間5分
おすすめプラン：CEP
富士山静岡空港からの距離：約9km
車での所要時間：約15分

MAPCODE 83 678 780*34

アクセス　名高速道路 相良牧之原ICから車で約10分

## 寸又峡

**川根本町**



大井川支流寸又川の渓谷。谷は深く、両岸の岩壁から大小の滝が落ち込み、山肌はモミやツガ、杉などの森に包まれています。探勝の中心は寸又峡温泉で、温泉街から長さ90mの夢の吊橋とアーチ式の飛龍橋を結んで、1周約1時間30分の遊歩道が設けられています。

おすすめプラン：CEP+NEP+AIP
中部国際空港からの距離：約212km
車での所要時間：約3時間10分
おすすめプラン：CEP
富士山静岡空港からの距離：約67km
車での所要時間：約1時間35分

MAPCODE 777 030 402*05

アクセス　新東名高速道路 島田金谷ICから車で約1時間20分

## 修善寺虹の郷

**伊豆市**

自然の起伏を生かした面積約50万平方メートルの園内は西洋ゾーンと和風ゾーンに分かれています。西洋ゾーンは17世紀の街並を再現したイギリス村とカナダ村、西洋風花園などがあり、英国製のミニSLが結んでいます。和風ゾーンは石畳の坂道沿いに地元の特産物を展示販売する家々が並ぶ伊豆の村、紙すき体験ができ、江戸独楽や江戸友禅、刺繍、陶芸など伝統工芸の手作り体験や製作工程が見られる匠の村

おすすめプラン：CEP+NEP+AIP
中部国際空港からの距離：約276km
車での所要時間：約3時間25分
おすすめプラン：CEP
富士山静岡空港からの距離：約125km
車での所要時間：約1時間55分

MAPCODE 116 184 670*10

アクセス　東名高速道路 沼津ICから車で約50分

## 恋人岬

**川根本町**

恋人岬は750m程の富士見遊歩道の先端に位置し、駿河湾越しに御前崎から富士山まで望めます。「ラブコールベル」を鳴らして恋人の名を呼ぶと、愛が実るといわれている岬です。恋人岬先端では結婚式も挙げることが出来ますので、二人の新しいスタートの地として恋人岬でぜひ結婚式を挙げてみてはいかがでしょうか！

おすすめプラン：CEP+NEP+AIP
中部国際空港からの距離：約307km
車での所要時間：約4時間
おすすめプラン：CEP
富士山静岡空港からの距離：約67km
車での所要時間：約1時間35分

MAPCODE 248 691 630*00

アクセス　東名高速道路 沼津ICから車で約1時間30分
新東名高速道路 長泉沼津ICから車で約1時間30分30分

# 浜松市

Tourist Information

静岡県

https://hamamatsu-daisuki.net/

## はままつフラワーパーク

浜名湖畔に位置する花と緑の公園。30万平方メートルの広大な園内では、桜やチューリップ、バラ、花しょうぶ、梅、花壇を彩る季節の草花など、四季折々3,000種の植物が楽しめます。

おすすめプラン：CEP+NEP+AIP
中部国際空港からの距離：約115km
車での所要時間：約1時間30分
おすすめプラン：CEP
富士山静岡空港からの距離：約62km
車での所要時間：約55分

MAPCODE® 26 331 099*73

アクセス 東名高速道路 舘山寺SICから車で約6分

## 舘山寺温泉

浜名湖の東北部に突き出した庄内半島の北側付け根に湧く温泉、温泉地としては昭和33年の開湯と新しいが、周辺は昔から海水浴、釣り、観月の名所として知られてきたところで、観光施設、交通網の充実により東海地方有数の行楽温泉地に発展しています。

おすすめプラン：CEP+NEP+AIP
中部国際空港からの距離：約115km
車での所要時間：約1時間30分
おすすめプラン：CEP
富士山静岡空港からの距離：約62km
車での所要時間：約55分

MAPCODE® 26 330 121*23

アクセス 東名高速道路 舘山寺SICから車で約6分

## かんざんじロープウェイ

乗車時間約4分、日本で唯一の湖上を渡るロープウェイ。全長723m。遊園地「浜名湖パルパル」と浜名湖に浮かぶ大草山山頂を結ぶ。浜名湖上空から360度の大パノラマを楽しめる。

おすすめプラン：CEP+NEP+AIP
中部国際空港からの距離：約115km
車での所要時間：約1時間30分
おすすめプラン：CEP
富士山静岡空港からの距離：約62km
車での所要時間：約55分

MAPCODE® 26 302 416*72

アクセス 東名高速道路 舘山寺SICから車で約6分

## うなぎパイファクトリー

浜松を代表する銘菓"うなぎパイ"は1961年に誕生し、今も変わらぬ手作りの味を守っています。2005年にオープンした「うなぎパイファクトリー」は、職人とのふれあいをテーマに、おいしさの秘密や生産工程を公開。ガイド付きの見学ツアーもあります。限定スイーツを楽しめるカフェサロンやお土産コーナーも充実しています。

おすすめプラン：CEP+NEP+AIP
中部国際空港からの距離：約125km
車での所要時間：約1時間45分
おすすめプラン：CEP
富士山静岡空港からの距離：約64km
車での所要時間：約1時間

MAPCODE® 26 154 364*66

アクセス 東名高速道路 浜松西ICから車で約15分

## はままつフルーツパーク

広大な園内に約160種4,300本の果樹を栽培する植物公園。果樹園、展示温室、フードコート、バーベキューガーデン、PIZZA工房、ワイナリー、温浴施設、大型遊具などがある。

おすすめプラン：CEP+NEP+AIP
中部国際空港からの距離：約124km
車での所要時間：約1時間40分
おすすめプラン：CEP
富士山静岡空港からの距離：約49km
車での所要時間：約50分

MAPCODE® 26 613 369*41

アクセス 新東名高速道路 浜松SICから車で約5分

## 龍潭寺

2017年の大河ドラマ主人公・井伊直虎ゆかりの寺であり、井伊家千年の歴史を伝える臨済宗の古刹です。龍潭寺庭園は小堀遠州作の美しい庭で、国指定名勝に指定されています。

おすすめプラン：CEP+NEP+AIP
中部国際空港からの距離：約119km
車での所要時間：約1時間35分
おすすめプラン：CEP
富士山静岡空港からの距離：約68km
車での所要時間：約1時間10分

MAPCODE® 26 575 015*34

アクセス 新東名高速道路 浜松いなさICから車で約10分

## ぬくもりの森

中世ヨーロッパのとある小さな村に迷い込んだような…まるでおとぎの国にいるような、穏やかで不思議な空間です。

おすすめプラン：CEP+NEP+AIP
中部国際空港からの距離：約116km
車での所要時間：約1時間30分
おすすめプラン：CEP
富士山静岡空港からの距離：約59km
車での所要時間：約50分

MAPCODE® 26 334 397*81

アクセス 東名高速道路 浜松西ICから車で約10分

## 浜名湖うなぎ

養殖うなぎ発祥の地、浜松。100年以上もの歴史がある「浜名湖うなぎ」は今やトップブランドとして、全国に名を轟かせています。浜名湖は温暖な気候と三方原台地から供給される豊富な地下水があり、うなぎの養殖に最適な環境が整っています。ふっくらしつつも身がしまり、脂の乗りが良いのが特徴です。

## 浜松餃子

日本の餃子文化をけん引する存在となった浜松餃子。円形に焼き、その中心に箸休めのもやしを添えるスタイルが浜松餃子の定番です。キャベツを中心に野菜がたっぷり練りこまれており、皮が薄くあっさりしている点も特徴の一つです。

# 石川県

Tourist Information

石川県

https://www.hot-ishikawa.jp/

## 加賀温泉郷

### 石川県加賀地域

加賀地区では、半径約8キロの小さな範囲内に、里山に囲まれた「粟津」、柴山潟の湖畔に佇む「片山津」、田園が見渡せる丘陵地にある「山代」、山あいの渓谷に位置する「山中」という4つの温泉地があります。各温泉地には「総湯」と呼ばれる共同浴場があり、立ち寄り湯として気軽に利用できます。4つ総湯をめぐり、ロケーションの違い、泉質の違いを楽しんでみませんか。

おすすめプラン：CEP+NEP+AIP
中部国際空港からの距離：約255km
車での所要時間：約3時間5分
おすすめプラン：CEP
小松空港からの距離：約7km
車での所要時間：約10分

MAPCODE 899 570 214*22

アクセス 北陸自動車道 片山津ICから車で約3分

## 巌門

### 石川県志賀町

浸食によって形づくられた、幅6m、高さ15m、奥行き60mに及ぶ大規模な洞門。洞門の上には老松が生い茂ります。周辺をめぐる遊覧船が人気です。

おすすめプラン：CEP+NEP+AIP
中部国際空港からの距離：約338km
車での所要時間：約4時間30分
おすすめプラン：CEP
小松空港からの距離：約103km　車での所要時間：約1時間30分

MAPCODE 471 012 826*63

アクセス のと里山海道 西山ICから車で約20分

## 氣多大社

### 石川県羽咋市

日本海に面した丘の上に立つ創建2100年の古社。国重要文化財の神門や拝殿など、歴史ある寺社建築は見ごたえがあります。

おすすめプラン：CEP+NEP+AIP
中部国際空港からの距離：約312km
車での所要時間：約4時間
おすすめプラン：CEP
小松空港からの距離：約77km
車での所要時間：約1時間10分

MAPCODE 135 302 673*30

アクセス のと里山海道 柳田ICから車で約20分

## 白米千枚田

### 石川県輪島市

輪島市中心部から国道249号線沿いを11キロ弱ほど走ると「白米千枚田」に到着します。地元の農家が1300年にわたって整備してきたこの棚田は、日本海を背景にした能登随一の美しい景観を織りなし、訪れた人の目を楽しませてくれます。

おすすめプラン：CEP+NEP+AIP
中部国際空港からの距離：約381km
車での所要時間：約5時間10分
おすすめプラン：CEP
小松空港からの距離：約153km
車での所要時間：約2時間15分

MAPCODE 552 615 639*52

アクセス 能越自動車道 のと里山空港ICから車で約30分

## 兼六園

### 石川県金沢市

加賀藩主が長い期間を費やして造営した兼六園は、どの季節にも美しい風景を魅せています。

おすすめプラン：CEP+NEP+AIP
中部国際空港からの距離：約279km
車での所要時間：約3時間40分
おすすめプラン：CEP
小松空港からの距離：約35km
車での所要時間：約45分

MAPCODE 41 529 086*82

アクセス 北陸自動車道 金沢森本ICから車で約20時間

## 獅子吼高原

### 石川県白山市

豊かな緑に囲まれた高原。標高650メートルの山頂までゴンドラが通じており、金沢平野から日本海まで一望できます。山頂ではインストラクターと二人乗りで行うパラグライダー体験もできます。

おすすめプラン：CEP+NEP+AIP
中部国際空港からの距離：約287km
車での所要時間：約3時間45分
おすすめプラン：CEP
小松空港からの距離：約25km
車での所要時間：約40分

MAPCODE 41 077 338*71

アクセス 北陸自動車道 金沢森本ICから車で約30時間

## 手取渓谷

### 石川県白山市

手取川の急流がつくりあげた美しい峡谷で、約8キロにわたって高さ20～30メートルの絶壁が続きます。中でも32メートルの絶壁から、綿が舞うように飛沫が峡谷に落下する「綿ヶ滝」の景観は大迫力。

おすすめプラン：CEP+NEP+AIP
中部国際空港からの距離：約282km
車での所要時間：約3時間50分
おすすめプラン：CEP
小松空港からの距離：約25km
車での所要時間：約35分

MAPCODE 507 616 497*71

アクセス 北陸自動車道 白山ICから車で約50時間

## 千里浜なぎさドライブウェイ



### 石川県羽咋市

世界でも珍しい、自動車で走行できる砂浜。砂の粒子が細かく、固く締まっているため、約8キロにわたって波打ち際の爽快なドライブが楽しめます。

おすすめプラン：CEP+NEP+AIP
中部国際空港からの距離：約307km
車での所要時間：約3時間55分
おすすめプラン：CEP
小松空港からの距離：約71km
車での所要時間：約1時間

MAPCODE 135 000 459*52

アクセス 中部縦貫自動車道　千里浜ICから車で約1分

## 那谷寺

### 石川県小松市

1300年の歴史を持つ古刹で、多くの建造物が国の重要文化財に指定されています。広大な境内では、自然の岩山が独特の景観を形づくり、特に秋の紅葉は圧巻。紅葉の見ごろは10月下旬～11月下旬です。

おすすめプラン：CEP+NEP+AIP
中部国際空港からの距離：約255km
車での所要時間：約3時間20分
おすすめプラン：CEP
小松空港からの距離：約16km
車での所要時間：約25分

MAPCODE 120 230 204*47

アクセス 北陸自動車道 加賀ICから車で約25分

## 白山白川郷ホワイトロード

### 石川県白山市

白山の雄大な自然の中を抜け、白山一里野温泉と世界遺産白川郷を結ぶ全長33.3キロのドライブロードが「白山白川郷ホワイトロード」です。秋は沿道を紅葉が彩り、晴れた日の朝は雲海が見られることもあります。

おすすめプラン：CEP+NEP+AIP
中部国際空港からの距離：約217km
車での所要時間：約3時間30分
おすすめプラン：CEP　小松空港からの距離：約54km
車での所要時間：約1時間35分

MAPCODE 549 008 181*58

アクセス 北陸自動車道 小松ICから車で約1時間

## 禄剛崎

### 石川県珠洲市

築約130年前の白亜の灯台が建つ禄剛埼は、まさに半島の最先端。「道の駅　狼煙」に車を止め、坂道と階段を上っていきましょう。波が砕け散る音が聞こえる崖の上に、大パノラマが広がります。

おすすめプラン：CEP+NEP+AIP
中部国際空港からの距離：約413km
車での所要時間：約5時間40分
おすすめプラン：CEP
小松空港からの距離：約185km
車での所要時間：約2時間45分

MAPCODE 913 114 044*82

アクセス 能越自動車道 のと里山空港ICから車で約1時間10分

## 大野地区

### 石川県金沢市

金沢市北部の大野町は、江戸時代に港町として栄えた地域です。醤油の名産地としても知られ、あちこちにある醤油蔵が、街並みに趣ある風情を醸し出しています。

おすすめプラン：CEP+NEP+AIP
中部国際空港からの距離：約282km
車での所要時間：約3時間40分
おすすめプラン：CEP
小松空港からの距離：約32km
車での所要時間：約35分

MAPCODE 41 672 899*11

アクセス 北陸自動車道 白山ICから車で約15時間

## 鶴仙渓

### 石川県加賀市

峡谷や渓流などの自然美に恵まれていることも山中温泉の魅力。中でも「鶴仙渓」は、風情あふれる紅葉スポットとして人気を集めています。紅葉の見ごろは11月中旬～11月下旬です。

おすすめプラン：CEP+NEP+AIP
中部国際空港からの距離：約242km
車での所要時間：約3時間15分
おすすめプラン：CEP
小松空港からの距離：約23km
車での所要時間：約35分

MAPCODE 899 540 691*14

アクセス 中部縦貫自動車道 永平寺参道ICから車で約35分

## 和倉温泉



### 石川県七尾市

能登半島の中心都市・七尾にある賑やかな温泉地。青くきらめく七尾湾を見渡す海岸沿いに、大型の旅館が立ち並んでいます。

おすすめプラン：CEP+NEP+AIP
中部国際空港からの距離：約320km
車での所要時間：約4時間10分
おすすめプラン：CEP
小松空港からの距離：約106km
車での所要時間：約1時間30分

MAPCODE 590 305 250*77

アクセス 能越自動車道 和倉ICから車で約7分

# 富山県

富山県

https://www.info-toyama.com

Tourist Information

## 立山・雪の大谷ウォーク

富山県立山町

一度は見たい絶景！眩いまでの雪壁の曲線美！春の立山黒部アルペンルートといえば、世界的にも有名な「雪の大谷」です！室堂ターミナル周辺の道路に積もった雪を除雪してできる「雪の壁」で、壁が連なる約500mの区間のことを「雪の大谷」と呼びます。

おすすめプラン：CEP+NEP+AIP
中部国際空港からの距離：約314km
車での所要時間：約5時間30分
おすすめプラン：CEP
富山空港からの距離：約60km
車での所要時間：約2時間

MAPCODE 26 331 099*73

アクセス 東海北陸自動車道
立山ICから車で約40分で立山駅

## 舟川べり桜並木

富山県朝日町

アルプスの山々を背にした桜並木は絶景。
川岸に咲く満開の桜並木と北アルプスの山々の背景が見事な場所です。毎年桜の開花時期には清流舟川をはさみ、約250本のソメイヨシノが川両岸800mにわたって咲き誇り、桜のトンネルとなります。満開の時期にはライトアップされとても幻想的です。

おすすめプラン：CEP+NEP+AIP
中部国際空港からの距離：約335km
車での所要時間：約4時間10分
おすすめプラン：CEP
富山空港からの距離：約54km
車での所要時間：約45分

MAPCODE 220 680 185*05

アクセス 北陸自動車道
朝日ICから車で約10分

## 黒部峡谷鉄道

富山県黒部市

トロッコ電車で大自然を満喫！
春の新緑、夏の清流、秋の紅葉といった四季折々の見所が満載。いくつもの橋やトンネルを抜けながら大自然を駆け抜けます。
※12～4月不通（積雪量により変動）

MAPCODE 220 235 499*51

アクセス 北陸自動車道
黒部ICから車で約20分

おすすめプラン：CEP+NEP+AIP
中部国際空港からの距離：約333km
車での所要時間：約4時間30分
おすすめプラン：CEP
富山空港からの距離：約57km
車での所要時間：約1時間

## 越中八尾　おわら風の盆

富山県富山市

哀愁漂うおわら踊りを堪能。
越中八尾は富山市南西部の山あいの町。その地で300年余踊りつがれてきた「越中おわら」。その唄と踊りは叙情豊かで気品高く、哀調の中に優雅な趣を有しています。
開催期間：毎年9月1日～3日

おすすめプラン：CEP+NEP+AIP
中部国際空港からの距離：約287km
車での所要時間：約4時間
おすすめプラン：一般道
富山土山静岡空港からの距離：約12km
車での所要時間：約30分

MAPCODE 40 047 707*17

アクセス 北陸自動車道
富山西ICから車で約30分

## 高岡おとぎの森公園

富山県高岡市

「ドラえもん」の空き地に遊びに行こう！「ドラえもん」のキャラクターたちがいることで有名な高岡おとぎの森公園です。「自然と遊び、自然に学び、友とふれあう」をテーマに、子どもたちの健やかな成長と緑豊かな活動の場を目指して造られました。

© 藤子プロ

おすすめプラン：CEP+NEP+AIP
中部国際空港からの距離：約268km
車での所要時間：約3時間50分
おすすめプラン：CEP
富山土山静岡空港からの距離：約25km
車での所要時間：約30分

MAPCODE 40 480 550*47

アクセス 北陸自動車道
小杉ICから車で約20分

## 高岡大仏

富山県高岡市

奈良・鎌倉と並ぶ日本三大仏のひとつ。
日本三大仏に数えられる高岡大仏は、出来栄えが素晴らしいことから、日本一の美男とも呼ばれ銅器日本一の高岡の象徴的存在で愛され続けています。

おすすめプラン：CEP+NEP+AIP
中部国際空港からの距離：約268km
車での所要時間：約3時間50分
おすすめプラン：CEP
富山土山静岡空港からの距離：約27km
車での所要時間：約40分

MAPCODE 40 572 102*60

アクセス 北陸自動車道
小杉ICから車で約20分

## 氷見温泉郷（能登半島国定公園）

富山県氷見市

富山湾越しの立山連峰が見える絶景の温泉郷！
氷見市内には、海岸沿いをはじめとして近郊にいくつもの温泉が点在し、「能登半島国定公園氷見温泉郷」と呼ばれています。泉質はナトリウム－塩化物泉で肌によく、「美人の湯」と言われています。「お肌がつるつるになる」と女性に評判です。

おすすめプラン：CEP+NEP+AIP
中部国際空港からの距離：約283km
車での所要時間：約3時間50分
おすすめプラン：CEP
富山土山静岡空港からの距離：約49km
車での所要時間：約1時間

MAPCODE 135 118 471*20

アクセス 能越自動車道 氷見北ICから車で約4分

## 雨晴海岸（国定公園）

富山県高岡市

思わず見とれる美しさと素晴らしさ。浜から眺める岩礁、富山湾越しに見る3,000m級の立山連峰の雄大な眺めは、四季それぞれに変化し、息を呑む美しさです。雨晴海岸から氷見市の松田江の長浜までは「白砂青松百選」・「日本の渚百選」に選ばれています。

おすすめプラン：CEP+NEP+AIP
中部国際空港からの距離：約287km
車での所要時間：約4時間10分
おすすめプラン：CEP
富山土山静岡空港からの距離：約35km
車での所要時間：約50分

MAPCODE 40 815 314*52

アクセス 北陸自動車道
小杉ICから車で約30分

## 世界遺産　菅沼合掌造り集落

富山県南砺市

心が洗われ穏やかになる空間がここ菅沼合掌造り集落。自然豊かな日本の原風景を満喫するだけでなく、歴史や伝統を体験できる施設も充実しています。豊かな自然に囲まれたこの集落には9戸の合掌造り家屋が現存しております。

MAPCODE 549 556 142*35

アクセス 北陸自動車道
五箇山ICから車で約20分

おすすめプラン：CEP+NEP+AIP
中部国際空港からの距離：約224km
車での所要時間：約3時間10分
おすすめプラン：CEP
富山土山静岡空港からの距離：約64km
車での所要時間：約1時間

## 富山湾鮨

富山に来れば堪能できる美味しい旬の地魚寿司、天然の生簀「富山湾鮨」が生まれました。
天然の生け簀と称される富山湾。暖流と寒流が流れ込み、多種多彩な魚がとれる水産資源の宝庫です。富山を訪れた人だけが味わうことの出来る最高の寿司。富山の自慢「富山湾鮨」を食べに、ぜひ富山へお越しください。

## 瑞泉寺

富山県南砺市

井波彫刻や庭に魅せられる北陸最大の大伽藍。
広々とした境内に歴史を感じさせるたたずまいの瑞泉寺は、一歩足を踏み入れるとその格調高い風格に包まれます。本堂をはじめ山門や宝物殿、庭園や茶室など、注目すべき見どころが満載です。

おすすめプラン：CEP+NEP+AIP
中部国際空港からの距離：約248km
車での所要時間：約3時間40分
おすすめプラン：CEP
富山土山静岡空港からの距離：約40km
車での所要時間：約50分

MAPCODE 122 048 192*63

アクセス 北陸自動車道
福光ICから車で約20分

## 新湊漁港の昼セリ

富山県射水市

新湊漁港では、通常の魚市場で行われている早朝のセリだけでなく、13:00から昼セリも行われています。その日獲れたものばかりなので新鮮さは抜群です。新湊の海に注ぎ込む庄川・小矢部川は、白山山系や飛騨山中に水源を持ち、山岳の様々な鉱物や、緑豊かな原生林のミネラルをたっぷり海に注ぎ込んでいます。これが新湊の魚介類を栄養たっぷりに育てます。

おすすめプラン：CEP+NEP+AIP
中部国際空港からの距離：約281km
車での所要時間：約3時間40分
おすすめプラン：CEP
富山空港からの距離：約28km
車での所要時間：約35分

MAPCODE 40 702 272*53

アクセス 北陸自動車道
小杉ICから車で約20分

# 福井県

Tourist Information

福井県

https://www.fuku-e.com/

## 大本山永平寺

**福井県永平寺町**

曹洞宗開祖・道元禅師が寛元2年（1244）年開いた坐禅の修行道場。境内には大小70棟余りの建物が並び、特に回廊で結ばれている七堂伽藍は日常の修行に欠かすことのできない大事な建物です。

おすすめプラン：CEP+NEP+AIP　中部国際空港からの距離：約223km
車での所要時間：約3時間
おすすめプラン：CEP
小松空港からの距離：約52km
車での所要時間：約45分

MAPCODE 63 508 270*52

アクセス　北陸自動車道 福井北ICから車で約15分

## 一乗谷朝倉氏遺跡

**福井県福井市**

福井市の南東約10キロ、一乗谷にある朝倉氏遺跡は、戦国時代に朝倉氏五代が103年間にわたって越前の国を支配した城下町跡。武家屋敷・寺院・町屋・職人屋敷や道路に至るまで町並がほぼ完全な姿で発掘され、国の特別史跡・特別名勝に指定されています。

おすすめプラン：CEP+NEP+AIP
中部国際空港からの距離：約215km
車での所要時間：約2時間50分
おすすめプラン：CEP
小松空港からの距離：約58km
車での所要時間：約50分

アクセス　MAPCODE 63 290 448*68
北陸自動車道 福井ICから車で約10分

## 越前大野城

**福井県大野市**

現在の城は、昭和43年に再建されたもので、城内には歴代城主の遺品などが展示されています。

おすすめプラン：CEP+NEP+AIP
中部国際空港からの距離：約198km
車での所要時間：約3時間5分
おすすめプラン：CEP
小松空港からの距離：約73km
車での所要時間：約1時間10分

MAPCODE 240 553 009*18

アクセス　東海北陸自動車道 白鳥ICから車で約1時間30分

## あわら温泉

**福井県あわら市**

開湯130年の歴史を誇る福井県随一の温泉街。あわら湯のまち駅前の広場には足湯や屋台村などが建ち並びます。伝統芸能館では、芸妓・舞妓変身体験や実際に芸妓さんに教えてもらいながら、太鼓の演奏やお座敷遊びが気軽に体験できます。

おすすめプラン：CEP+NEP+AIP
中部国際空港からの距離：約244km
車での所要時間：約3時間5分
おすすめプラン：CEP
小松空港からの距離：約32km
車での所要時間：約45分

MAPCODE 264 188 647*36

アクセス　北陸自動車道 金津ICから車で約20分

## 東尋坊

**福井県坂井市**

荒々しい岩肌の柱状節理が延々と1kmに渡って続く勇壮そのものの東尋坊は、国の名勝・天然記念物に指定されています。なかでも岸壁の高さが20メートル以上に及ぶ大地の断崖は勇壮というより壮絶です。遊覧船ではライオン岩、ろうそく岩など自然の造形が目を楽しませてくれます。

おすすめプラン：CEP+NEP+AIP
中部国際空港からの距離：約250km
車での所要時間：約3時間20分
おすすめプラン：CEP
小松空港からの距離：約44km
車での所要時間：約45分

MAPCODE 264 240 098*36

アクセス　北陸自動車道 金津ICから車で約25分

## 三方五湖

**福井県美浜町・若狭町**

低い山々の谷間にちりばめられた5つの湖がかもしだす微妙な色あいは神秘的です。全長11.2kmのレインボーライン（有料道路）からその違いがよく分かり、五湖と日本海のダイナミックな景観が楽しめます。また2005年11月にはラムサール条約に登録されています。

おすすめプラン：CEP+NEP+AIP
中部国際空港からの距離：約185km
車での所要時間：約2時間30分
おすすめプラン：CEP
小松空港からの距離：約58km
車での所要時間：約50分

MAPCODE 380 497 708*21

アクセス　舞鶴若狭自動車道 若狭三方IC から車で約15分（CEP適応対象外）

## 御食国若狭おばま食文化館

**福井県小浜市**

日本国内で生産される塗箸のトップシェアを誇る若狭塗箸。館内では、貝や卵の殻を埋め込んで漆を塗り重ねた箸の研ぎ出し体験ができ、自分だけのオリジナルの模様の箸を作れます。

おすすめプラン：CEP+NEP+AIP
中部国際空港からの距離：約200km
車での所要時間：約2時間35分
おすすめプラン：CEP
小松空港からの距離：約144km
車での所要時間：約1時間50分

MAPCODE 282 898 715*41

アクセス　舞鶴若狭自動車道 小浜ICから車で約10分

## 福井県立恐竜博物館

**福井県勝山市**

恐竜化石の発掘量が日本一の福井県勝山市にある博物館。世界三大恐竜博物館のひとつと言われ、広大な空間には、44体もの恐竜全身骨格や数多くの化石標本、実物大のジオラマなどが展示されています。

おすすめプラン：CEP+NEP+AIP
中部国際空港からの距離：約210km
車での所要時間：約3時間10分
おすすめプラン：CEP
小松空港からの距離：約68km
車での所要時間：約1時間

MAPCODE 240 886 663*71

アクセス　北陸自動車道 福井北ICから車で約30分

## 越前蟹

**福井県**

越前海岸の冬の味覚の王様、「越前がに」。冷たい季節風が吹きはじめると漁の解禁。漁師町は活気づき、旬を迎えた立派な越前がにが底曳網で漁獲されます。「越前がに」は海の宝石です。

## 養浩館庭園



**福井県福井市**

旧福井藩主・松平家の別邸で、優美な書院建築と庭園は1700年代を代表する、貴重な名園の一つ。米国の庭園専門誌発表の「日本庭園全国ランキング」において毎年上位に選ばれており、大きな池を中心に広がるお庭と風情ある建物がくつろぎの空間をつくりあげています。

おすすめプラン：CEP+NEP+AIP
中部国際空港からの距離：約216km
車での所要時間：約2時間50分
おすすめプラン：CEP
小松空港からの距離：約50km
車での所要時間：約45分

MAPCODE 63 522 757*41

アクセス　北陸自動車道 福井ICから車で約15分

## 気比神宮

**福井県敦賀市**

港町として古くから栄えてきた敦賀市に鎮座する由緒ある神社。
鮮やかな赤い色が目を引く鳥居は、「広島・厳島神社」「奈良・春日大社」と並び、『日本三大木造大鳥居』のひとつとされ、国の重要文化財に指定されています。境内には、パワースポットとしての人気も高い「長命水」と呼ばれる湧き水もあります。

おすすめプラン：CEP+NEP+AIP
中部国際空港からの距離：約162km
車での所要時間：約2時間5分
おすすめプラン：CEP
小松空港からの距離：約104km
車での所要時間：約1時間5分

MAPCODE 192 849 191*41

アクセス　北陸自動車道 敦賀ICから車で約10分

## 西山公園

**福井県鯖江市**

見頃となる5月には約5万株のつつじが一斉に咲き誇る日本海側随一のつつじの名所。5月上旬には「つつじまつり」が盛大に行われます。また、11月上旬には1,600本のもみじが美しく色づく。園内にはミニ動物園もあり、レッサーパンダが人気。そのほか、芝生広場、日本庭園などもあり、四季を通じて大人も子どもも楽しむことができます。

おすすめプラン：CEP+NEP+AIP
中部国際空港からの距離：約200km
車での所要時間：約2時間30分
おすすめプラン：CEP
小松空港からの距離：約64km
車での所要時間：約50分

MAPCODE 63 097 575*30

アクセス　北陸自動車道 鯖江ICから車で約10分

# 長野県

長野県

https://www.go-nagano.net/

Tourist Information

## 妻籠宿

**長野県南木曽町**

全国で初めて古い町並みを保存した宿場町で、国の重要伝統的建造物保存地区に選定、郷土環境保全地域に指定されている。妻籠宿から馬籠峠へ向かう道はひっそりとした趣のある道となっており、時が止まったかのような日本古来の風景を感じさせる。

中部国際空港からの距離：約145km
車での所要時間：約2時間10分

MAPCODE 178 566 713*74

アクセス
中央自動車道
伊那ICから車で1時間20分
長野自動車道
塩尻ICから車で1時間40分

## 高遠城址公園の桜

**長野県伊那市**

園内には樹齢130年を超える古木も含め、約1,500本の桜があり、古くから「天下第一の桜」と称され、「日本さくら名所100選」にも選ばれている。
夜は桜がライトアップされ、昼とは違った幻想的な世界が広がる。

中部国際空港からの距離：約210km
車での所要時間：約3時間

MAPCODE 171 292 687*06

アクセス
中央自動車道 伊那ICから車で30分
中央自動車道 諏訪ICから車で40分

## 国宝　松本城

**長野県松本市**

松本城は戦国時代の永正年間に造られた深志城が始まりで、現存する五重六階の天守の中で日本最古の国宝の城です。

中部国際空港からの距離：約255km
車での所要時間：約3時間35分

MAPCODE 75 851 233*64

アクセス
長野自動車道 松本ICから車で約15分

## 上高地

**長野県松本市**

中部山岳国立公園の代表的な景勝地である上高地。急峻な山の裾を流れる梓川に沿って開けた標高1,500mの盆地状の広い谷です。夏シーズン以外にも、カラマツの紅葉があたり一面を黄金色に染める時期は見ものです。

中部国際空港からの距離：約250km
車での所要時間：約3時間40分

MAPCODE 405 573 649*66（沢渡駐車場）【松本方面】
620 712 091*43（あかんだな駐車場）【高山方面】

アクセス
中部縦貫自動車道 高山IC～あかんだな駐車場（44km、1時間）～上高地バスターミナル乗換（高山経由）
長野自動車道 松本IC～沢渡駐車場駐車場（33km、50分）～上高地バスターミナル乗換（松本経由）

## 諏訪湖

**長野県諏訪市**

長野県最大の湖で、湖周15.9km、面積13.3km²あり、ヨットやウィンドサーフィン、遊覧船、ボートなどのアクティビティから、湖畔をぐるりと周る、ジョギングやサイクリングなども楽しめる。
夏には全国屈指の規模を誇る花火大会が湖畔で開催され、40,000発余りの花火が夏の夜空を彩る。

中部国際空港からの距離：約240km
車での所要時間：約3時間15分

MAPCODE 75 179 250*74

アクセス
中央自動車道 諏訪ICから車で15分

## 野沢温泉

**長野県野沢温泉村**

野沢温泉は、30以上の自然湧出の源泉があり、源泉掛け流しの13箇所の外湯めぐりを楽しむことができます。

中部国際空港からの距離：約360km
車での所要時間：約4時間20分

MAPCODE 293 324 368*05

アクセス
上信越自動車道 豊田飯山ICから車で約30分
（CEP適応対象外）

## 戸隠神社奥社

**長野県長野市**

戸隠神社の御本社として開運、心願成就、五穀豊熟、スポーツ必勝などのご利益があり、全国から多くの崇敬者が登拝される。
参道は約2ｋｍあり、中間にある樹齢400年の杉並木は圧巻。

中部国際空港からの距離：約340km
車での所要時間：約4時間50分

MAPCODE 1004 009 326*88

アクセス
上信越自動車道 長野ICから車で60分
（CEP適応対象外）
上信越自動車道 信濃町ICから車で25分
（CEP適応対象外）

## 善光寺

**長野県長野市**

本堂は仏堂の前面に長大な礼堂を配した撞木造と呼ばれる独特の構造を持ち、東日本最大の規模を誇る江戸中期仏教建築の傑作である。

中部国際空港からの距離：約318km
車での所要時間：約4時間20分

MAPCODE 59 581 465*48

アクセス
上信越自動車道 長野ICから車で約20分
（CEP適応対象外）

## 立山アルペンルート

**長野県大町市**

信州の大町と日本海の富山間延長100キロを、北アルプス越えで結ぶ雄大なスケールの山岳観光ルートです。富山県側の立山町「立山駅」と長野県側の大町市「扇沢駅」を結び、様々な乗り物を乗り継ぎ、いくつもの景勝地を通って立山黒部の雄大な大自然を満喫することができます。

中部国際空港からの距離：（安曇野経由）約300km
（立山経由）約320km
車での所要時間：（安曇野経由）所要時間：約4時間
（立山経由）所要時間：約4時間20分

アクセス
（安曇野経由）
長野道 安曇野IC～扇沢駐車場 約40km、約1時間
（立山経由）
北陸道 立山IC～立山駅 約23km、約30分

## 雪遊び

**長野県**

長野県は古くからスキーが盛んで、県内に大小さまざまなゲレンデが多数点在。長野オリンピックの開催地にもなり、オリンピックに縁ある施設も多い。エリアごとに個性があり、北部は積雪が豊富、東部や南部は引き締まった雪が特徴。

## スノーモンキー（地獄谷野猿公苑）

**長野県山ノ内町**

世界で唯一、温泉に入るサル。興味深いニホンザルの生態を間近で観察いただくことができます。

中部国際空港からの距離：約345km
車での所要時間：約4時間40分

MAPCODE 341 820 505*86

アクセス
上信越自動車道
信州中野ICから車で約20分⇒徒歩 30分
（CEP適応対象外）

## 白馬スキーエリア

**長野県白馬村、小谷村、大町市**

個性豊かな10スキー場からなる日本有数のビッグスノーリゾート。
標高3000m級の北アルプスから広がる大自然が作り出した壮大な山岳地形では、極上のパウダースノーが味わえ、海外からも多くの人々が訪れる。

中部国際空港からの距離：約310km
車での所要時間：約4時間30分

MAPCODE 282 898 715*41

アクセス
中央自動車道 安曇野ICから車で1時間20分
上信越自動車道 長野ICから車で1時間10分(CEP適応対象外)

## 天竜峡

**長野県飯田市**

天龍峡は天竜川の両岸にそそり立つ奇岩・巨岩の峡谷美と、新緑や紅葉の美しい景勝地。
峡谷内を散策する遊歩道は、1周約1時間。途中には、巨岩・龍角峰を正面から眺められるスポットもあります。川の上から景色を楽しむなら、川下りの観光船がおすすめです。

中部国際空港からの距離：約160km
車での所要時間：約2時間

MAPCODE 313 683 435*25

アクセス
中央自動車道 飯田山本ICから
車で約10分